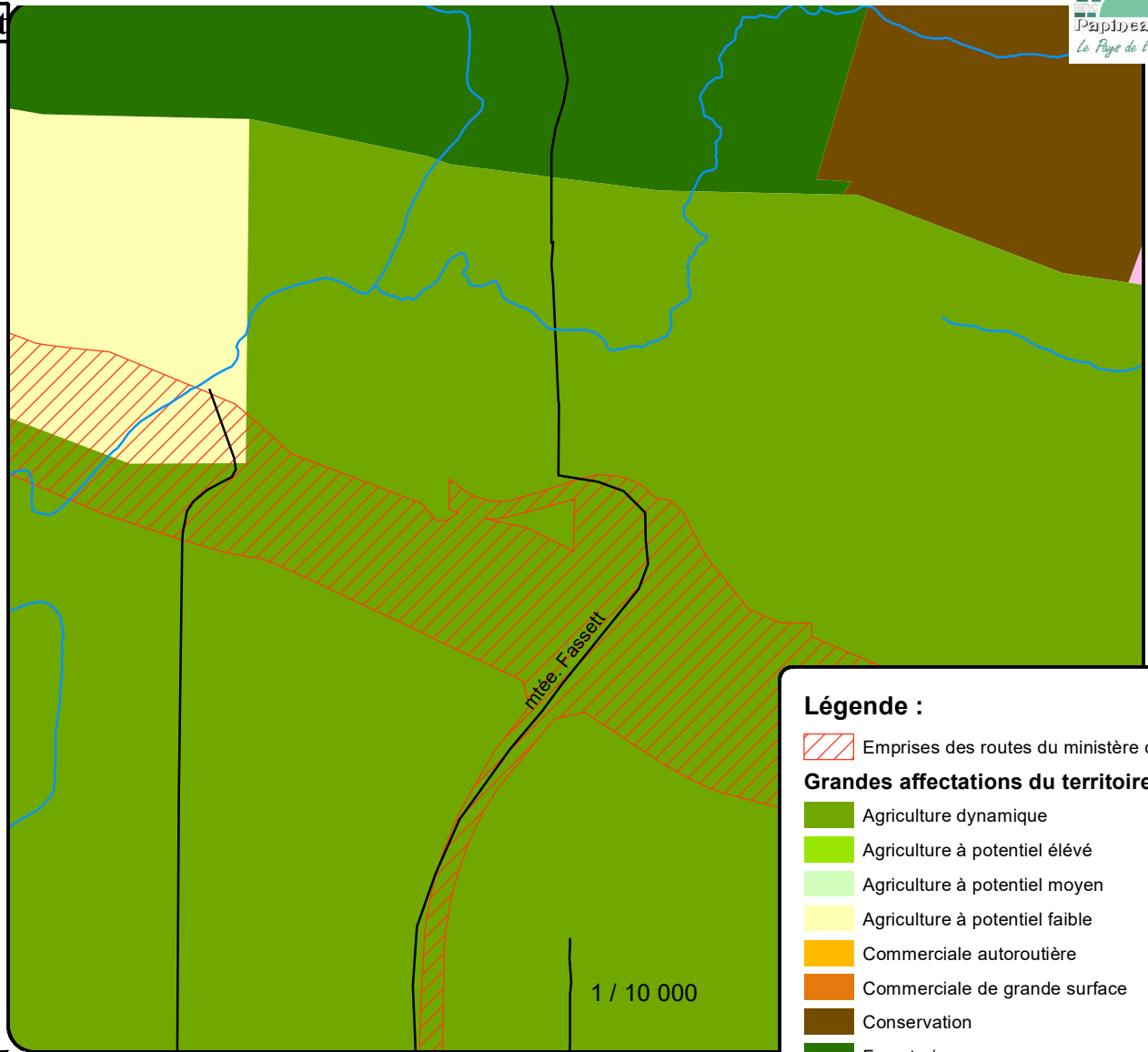


Projet de règlement modifiant le schéma d'aménagement et de développement révisé (3^e génération)

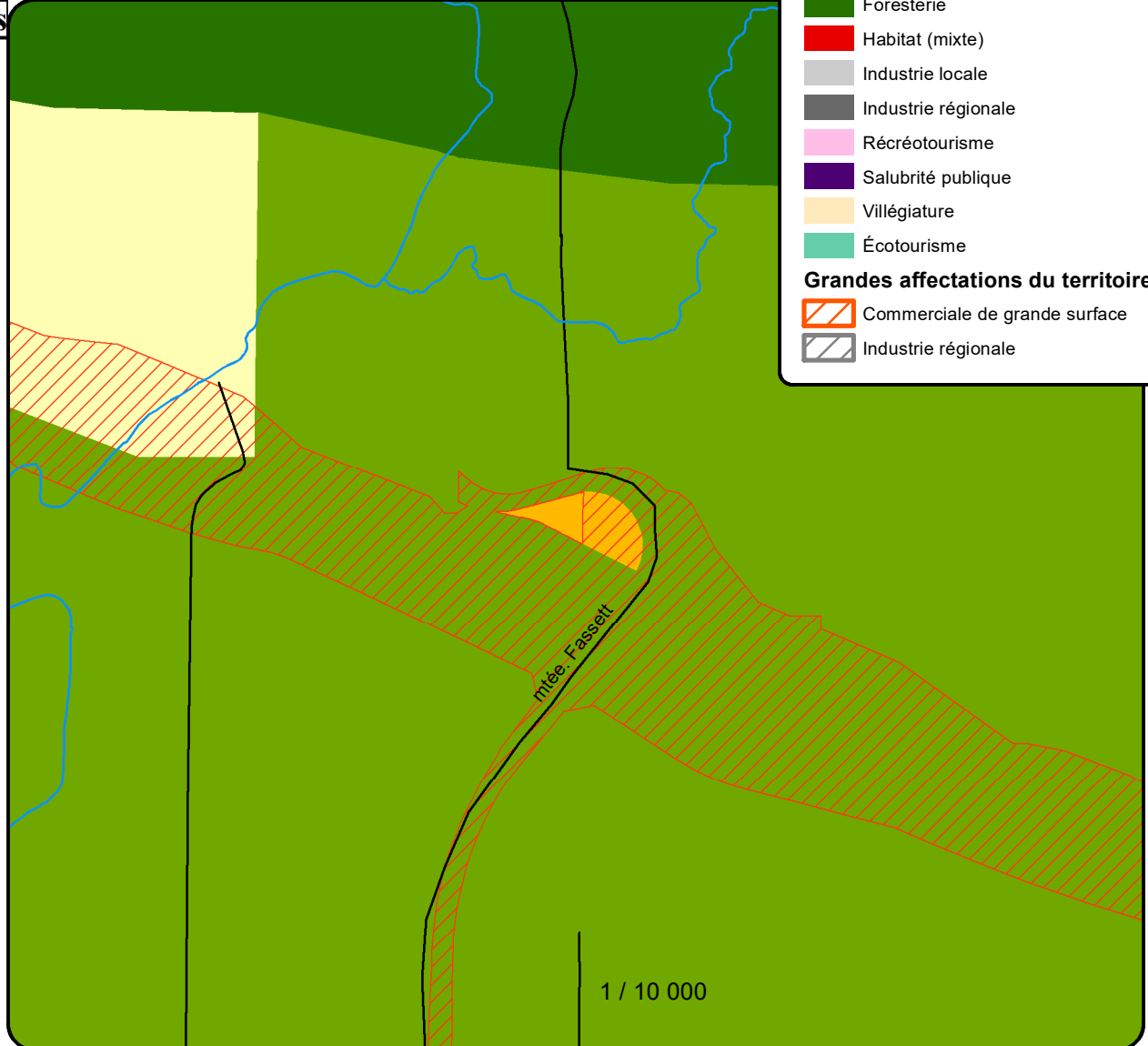
Carte 2 - secteur de Fassett




Avant




Après





Légende :


 Emprises des routes du ministère des Transports


Grandes affectations du territoire


 Agriculture dynamique

 Agriculture à potentiel élevé

 Agriculture à potentiel moyen


 Agriculture à potentiel faible


 Commerciale autoroutière


 Commerciale de grande surface

 Conservation


 Foresterie

 Habitat (mixte)

 Industrie locale

 Industrie régionale


 Récréotourisme


 Salubrité publique

 Villégiature

 Écotourisme

Grandes affectations du territoire différées

 Commerciale de grande surface

 Industrie régionale