

RAPPORT ANNUEL D'ACTIVITÉS

COMITÉ DE SÉCURITÉ PUBLIQUE

DE LA MRC DE PAPINEAU

DU 1^{ER} AVRIL 2021 AU 31 MARS 2022



TABLE DES MATIÈRES

Liste des abréviations, des sigles et des acronymes	IV
Préface	V
Mot du président.....	VI
Mise en contexte	VII
Priorités identifiées par le CSP	VIII
Mot du responsable de poste	2
Priorités locales	3
<i>Priorité 1 : Maintenir la visibilité dans toutes les municipalités de la MRC</i>	3
<i>Priorité 2 : Poursuivre la lutte antidrogue sur l'ensemble du territoire de la MRC</i>	3
<i>Priorité 3 : Poursuivre les efforts en matière de lutte contre les crimes à la propriété</i>	3
Demandes ponctuelles des élus et des citoyens	3
Prévention.....	4
<i>Activités de prévention réalisées au cours de l'année.....</i>	4
Police de proximité.....	5
<i>Présence familiale et parrainage</i>	5
<i>Résolution de problèmes.....</i>	5
<i>Programme de cadets.....</i>	6
<i>Activités communautaires réalisées au cours de l'année</i>	6
Statistiques opérationnelles	7
<i>La sécurité des réseaux de transport</i>	8
<i>Règlements municipaux.....</i>	10
<i>Cartes d'appel</i>	11
<i>La criminalité</i>	12
OPS Vulcain – COVID-19	14
Interventions en milieu scolaire	15
Interventions par des unités de soutien.....	15
Activités dignes d'intérêt et événements majeurs	16
Annexes.....	17

LISTE DES ABRÉVIATIONS, DES SIGLES ET DES ACRONYMES

APPQ	Association des policières et policiers du Québec
ASRP	Approche stratégique en résolution de problèmes
AVVR	Avis de vérification d'un véhicule routier
Bimestre	Période de deux mois consécutifs
BCSO	Bureau de coordination et de soutien opérationnel
CGA	Centre de gestion des appels
CRC	Centre de réponse aux citoyens
CSMRC	Centre de services MRC
CSP	Comité de sécurité publique
DG	Directeur général
DGA	Directeur général adjoint
MRC	Municipalité régionale de comté
NSPP	Normes et standards en police de proximité
OPS	Opération spéciale
PARL	Plan d'activité régional et local
PIMS	Programme d'intervention en milieu scolaire
PLI-Élus	Plan de lutte contre l'intimidation des élus et des gestionnaires municipaux
RACJ	Régie des alcools, des courses et des jeux
SIGMA	Système informatisé de la gestion des mobiles et des appels
SRAO	Système de répartition des appels par ordinateur
TAQ	Tableau d'activités quotidiennes
TBG	Tableau de bord de gestion



PRÉFACE

Ce rapport annuel du Comité de sécurité publique (CSP) du poste de la MRC de Papineau se compose de deux sections. La première section, rédigée par le président du CSP, présente les travaux du comité relativement à ses responsabilités légales. La seconde partie présente le rapport annuel d'activités de la Sûreté du Québec sur le territoire de la Municipalité régionale de comté (MRC).

Le rapport annuel d'activités de la Sûreté dresse le bilan des résultats pour l'année financière concernée. Vous retrouverez notamment les statistiques reliées au traitement des cartes d'appel, à la sécurité routière, aux règlements municipaux ainsi qu'aux événements criminels survenus sur le territoire.

Le rapport annuel d'activités de la Sûreté est également disponible, à son année correspondante, sur le site Internet de la Sûreté à l'adresse suivante : <https://www.sq.gouv.qc.ca/organisation/publications/>

L'utilisation du genre masculin a été adoptée afin de faciliter la lecture et n'a aucune intention discriminatoire.

La Sûreté effectue une révision de courtoisie pour ce rapport.

MOT DU PRÉSIDENT



Depuis février 2022, j'exerce la fonction de président du Comité de sécurité publique (CSP) de la MRC de Papineau. En mon nom et également au nom de tous les membres du CSP actuels et précédents, nous tenons à souligner la collaboration soutenue entre les élus de la MRC ainsi que les membres de la Sûreté du Québec.

Nous travaillons tous pour des objectifs communs, soit de créer les conditions propices à une saine qualité de vie dans notre territoire par le biais de comités, de mesures préventives, de l'engagement communautaire ainsi que de la visibilité des policiers auprès des citoyens. Leur présence en sécurité routière, auprès de tous les usagers du réseau routier, ou de la lutte au trafic de stupéfiants ne sont que quelques exemples qui ont contribué à la réalisation de nos objectifs.

Le CSP poursuivra donc son étroite collaboration avec la Sûreté du Québec afin de maintenir ce lien privilégié et ainsi, maintenir la sécurité et la qualité de vie de notre MRC.

A. Brunet

Antonin Brunet, président du CSP
Maire de Notre-Dame-de-la-Salette

MISE EN CONTEXTE

Voici le Rapport annuel d'activités du CSP de la MRC de Papineau. Conformément à l'article 78 de la *Loi sur la police* et à l'entente de service, le CSP a la responsabilité d'informer les parties signataires de l'entente du résultat de ses travaux en leur produisant un rapport au moins une fois l'an.

Ce rapport fait donc état des travaux du CSP et des activités en sécurité publique qui se sont déroulés sur le territoire de l'ensemble des municipalités pour l'année financière 2021-2022.

Le CSP a notamment participé, selon son mandat, à l'identification des priorités locales du plan d'action de la Sûreté du Québec. La Sûreté quant à elle fait état de son suivi dans son rapport périodique d'activités, ce qui permet ainsi au CSP d'assurer le suivi de la performance des services de la Sûreté du Québec.

La desserte du territoire est effectuée à partir du poste de la MRC de Papineau.

Le Comité de sécurité publique est composé des membres suivants :

MEMBRES ACTUELS DU CSP DE LA MRC DE PAPINEAU / FONCTIONS	
1. Antonin Brunet, maire de la municipalité de Notre-Dame-de-la-Salette et président du CSP	2. Benoît Lauzon, maire de la Ville de Thurso et Préfet de la MRC de Papineau
3. Hugo Desormeaux, maire de la municipalité de St-Émile-de-Suffolk	4. Alain Gamache, maire de la municipalité de canton de Lochaber
5. Gilbert Dardel, maire de la municipalité de Namur	6. Carol Fortier, maire de la municipalité de Notre-Dame-de-Bonsecours
7. Maxime Proulx-Cadieux, maire de la municipalité de Chénéville	8. Sergent Éric Sylvestre, responsable du poste de la MRC de Papineau, Sûreté du Québec
9. Lieutenant Pascal Rheault, directeur par intérim du Centre de services MRC de Lachute, Sûreté du Québec	

MEMBRES SORTANTS DU CSP DE LA MRC DE PAPINEAU / FONCTIONS	
10. Gilles Tremblay, maire de la municipalité de Chénéville et président du CSP	11. Christian Beauchamp, maire de la municipalité de Papineauville
12. Jean-René Carrière, maire de la municipalité de Saint-André-Avellin	13. Jean Lanthier, représentant de la Ville de Thurso

Le Comité de sécurité publique s'est réuni aux dates suivantes :

DATES DES RENCONTRES DU CSP DE LA MRC DE PAPINEAU	
1. 2021-04-13	2. 2021-06-29
3. 2021-09-21	4. 2022-02-22

PRIORITÉS IDENTIFIÉES PAR LE CSP ¹

En vertu de l'article 78 de la *Loi sur la police*, le mandat du CSP est d'assurer le suivi de l'entente et de participer annuellement à l'identification des priorités du *Plan d'activité régional et local* de la Sûreté du Québec (le PARL) et d'en faire l'évaluation. En plus des priorités du PARL, le CSP peut identifier les problématiques ponctuelles pour discussions (ex. : inondation, série de vols, etc.).

Ce segment comprend la liste des priorités identifiées par le CSP ainsi que l'appréciation de leur suivi par le président du CSP.

Priorité 1 : Maintenir la visibilité dans toutes les municipalités de la MRC

APPRÉCIATION DU CSP DES ACTIVITÉS RÉALISÉES ET DES OBJECTIFS ATTEINTS

La visibilité de la Sûreté sur l'ensemble du territoire de la MRC est très importante pour le CSP. La Sûreté y accorde beaucoup d'importance et s'assure de sa présence en y faisant des opérations sur l'ensemble du territoire.

Le CSP suit rigoureusement cette priorité lors des rencontres avec le responsable du poste pour que les 25 municipalités reçoivent les services répondant à leurs besoins.

Priorité 2 : Poursuivre la lutte antidroque sur l'ensemble du territoire de la MRC

APPRÉCIATION DU CSP DES ACTIVITÉS RÉALISÉES ET DES OBJECTIFS ATTEINTS

Encore cette année, la lutte à la drogue a été une priorité tant de la Sûreté que du CSP. Le travail rigoureux des policiers a permis l'arrestation de nombreux trafiquants de stupéfiants cette année dans la MRC.

Le CSP est satisfait de l'effort déployé par la Sûreté au niveau de la lutte à la drogue sur l'ensemble du territoire de la MRC.

Priorité 3 : Poursuivre les efforts en matière de lutte contre les crimes à la propriété

APPRÉCIATION DU CSP DES ACTIVITÉS RÉALISÉES ET DES OBJECTIFS ATTEINTS

La réduction des crimes contre la propriété, dont le nombre d'introductions par effraction, est une priorité du CSP depuis plusieurs années. C'est pourquoi le CSP est particulièrement satisfait des résultats de cette année, puisqu'il s'agit d'un excellent bilan pour une 3^e année consécutive.

Le CSP est encore une fois très satisfait de l'effort fourni par la Sûreté à ce niveau.

¹ Des moyens de sensibilisation des membres ont eu lieu dans le passé et ont pris fin en septembre 2017. Bien que lors des moyens de sensibilisation, les activités policières aient été réalisées sur le terrain et colligées par une méthode alternative, la comparaison des statistiques de poste avec le rapport annuel de l'année 2017-2018 doit être faite avec prudence.

RAPPORT ANNUEL D'ACTIVITÉS

POSTE DE LA MRC DE PAPINEAU
DE LA SÛRETÉ DU QUÉBEC

DU 1^{ER} AVRIL 2021 AU 31 MARS 2022





MOT DU RESPONSABLE DE POSTE



C'est avec plaisir que je vous présente le rapport annuel d'activités du poste de la MRC de Papineau de la Sûreté du Québec pour l'année financière 2021-2022. Conformément à nos engagements ainsi qu'aux priorités déterminées par le CSP, le déploiement de nos actions se poursuit sur l'ensemble du territoire couvert.

Vous retrouverez notamment dans ce rapport, les activités réalisées en lien avec les priorités locales ainsi que les statistiques relatives à la sécurité routière, aux règlements municipaux, aux événements criminels et finalement, celles au traitement des cartes d'appel.

Ce rapport et ses résultats vous permettront d'assurer le suivi de la performance des services de la Sûreté du Québec.



Sergent Éric Sylvestre, Responsable de poste
Poste MRC de Papineauville

PRIORITÉS LOCALES²

Voici les priorités locales identifiées par le CSP pour l'année 2021-2022 et le bilan des activités réalisées.

Priorité 1 : Maintenir la visibilité dans toutes les municipalités de la MRC

DESCRIPTION DES ACTIVITÉS	COMMENTAIRES	NB ACTIVITÉS
Patrouilles familiales et visibilité policière sur le territoire	Patrouilles dans les secteurs commerciaux.	255
	Patrouilles dans les secteurs résidentiels et les parcs.	232
	Patrouilles dans les secteurs scolaires, publics et municipaux.	232
	Patrouilles supplémentaires, effectuées à pied ou à vélo.	182

Priorité 2 : Poursuivre la lutte antidroque sur l'ensemble du territoire de la MRC

DESCRIPTION DES ACTIVITÉS	COMMENTAIRES	NB ACTIVITÉS
Trafic ou possession	Dossiers pour trafic ou possession de drogues et stupéfiants.	15
Culture et production	Perquisitions effectuées pour contrer la culture et la production de cannabis.	17

Priorité 3 : Poursuivre les efforts en matière de lutte contre les crimes à la propriété

DESCRIPTION DES ACTIVITÉS	COMMENTAIRES	NB ACTIVITÉS
Patrouilles stratégiques	Patrouilles ciblées dans les secteurs identifiés avec de la criminalité.	280
Interventions en lien avec la criminalité	61 véhicules interceptés et 4 sujets identifiés dans les secteurs ciblés.	65
Activités de prévention / sensibilisation / communication	Toutes activités de prévention en lien avec les crimes contre la propriété. (ex. : surveillance et sensibilisation pour les vols dans les voitures, remise de dépliants dans les secteurs isolés, communiqués, etc.)	10

DEMANDES PONCTUELLES DES ÉLUS ET DES CITOYENS

Voici les demandes ponctuelles des élus et des citoyens qui ont été adressées à la Sûreté au cours de la dernière année.

DESCRIPTION DES DEMANDES (ACTION* V, T, C)		COMMENTAIRES	NB REQUÊTES
Excès de vitesse et dépassements dangereux sur le rang 3 et le rang 5, à Lochaber Ouest	C	14 opérations effectuées, avec 16 constats émis, dont 6 vitesses. 1 grand excès de vitesse (GEV) intercepté à plus de 130 km/h. Requête close, mais maintien de la surveillance dans ce secteur.	2
Excès de vitesse sur la route 321, à la sortie de St-André-Avellin (zone de 50 km/h depuis 28 mai).	C	11 opérations effectuées, avec 10 constats émis (4 vitesse). Panneau lumineux installé dans ce secteur.	2
Excès de vitesse dans le village de Chénéville (zone de 50 km/h).	C	1 opération effectuée, avec 3 constats émis. Requête close, mais maintien de la surveillance.	1

*LÉGENDE

(V) En validation : Requêtes reçues et en période d'évaluation afin de confirmer si elles sont fondées ou non et si elles nécessitent des interventions spécifiques.

(T) En traitement : Requêtes validées et fondées pour lesquelles des activités sont effectuées afin de régler la problématique visée (ex. : patrouilles, surveillances, radar, etc.).

(C) Clos : Requêtes qui sont résolues à la suite des activités effectuées ou qui sont non fondées.

² Des moyens de sensibilisation des membres ont eu lieu dans le passé et ont pris fin en septembre 2017. Bien que lors des moyens de sensibilisation, les activités policières aient été réalisées sur le terrain et colligées par une méthode alternative, la comparaison des statistiques de poste avec le rapport annuel de l'année 2017-2018 doit être faite avec prudence.

PRÉVENTION

Toujours en réponse aux besoins et aux réalités locales, les postes de la Sûreté tiennent des activités de prévention dans l'ensemble des municipalités qu'ils desservent, c'est-à-dire des mesures proactives et non pénales, qui ont pour but spécifique de réduire la criminalité en agissant sur les facteurs qui la déterminent, sur les circonstances et l'environnement dans lesquels sont commis les délits.

La grande majorité des activités de prévention se tiennent au quotidien, dans le cadre des interventions de l'ensemble des patrouilleurs. Voici les principales activités de prévention réalisées au cours de la dernière année :

Activités de prévention réalisées au cours de l'année

DESCRIPTION DES ACTIVITÉS	COMMENTAIRES	Nb ACTIVITÉS
Conférences - Atelier - Présentation	<ul style="list-style-type: none"> - 8 présentations auprès de jeunes des écoles primaires St-Michel (Montebello), Sacré-Cœur (Plaisance), J.-M.-Robert (Saint-André-Avellin), St-Pie-X (Papineauville) et Adrien-Guillaume (Chénéville), concernant diverses thématiques (intimidation, vol, menaces, violence, harcèlement et conséquences de la <i>Loi sur le système de justice pénale pour adolescents</i>). - Présentation de la vidéo « Mimi, faut sauver Duncan ! » dans 9 classes des écoles primaires St-Michel (Montebello), Sacré-Cœur (Plaisance), Maria-Goretti (Thurso) et Providence (Saint-André-Avellin). - Conférences sur les dangers d'internet, les réseaux sociaux, la violence, la cyber intimidation et les relations saines dans 10 classes des écoles primaires St-Michel (Montebello) et Sacré-Cœur (Plaisance). - Présentation Teams pour les parents, sur la prévention à faire avec les réseaux sociaux, en collaboration avec les commissions scolaires et le Service de police de la Ville de Gatineau (SPVG). 	28
Prévention et sensibilisation	<ul style="list-style-type: none"> - Intervention avec une technicienne en éducation spécialisée (TES) pour sensibiliser un jeune de l'école primaire Sainte-Famille/aux Trois-Chemins, concernant ses propos menaçants. - Intervention avec TES et la direction auprès d'un jeune de l'école St-Michel, concernant de la pornographie juvénile. - 2 remises de dépliants pour la prévention contre le vol, au camping et aux propriétaires de chalet, à Duhamel. - 7 activités de prévention et remises de dépliants contre le vol de VTT et moto-marine, aux abords des marinas et terrains de camping du Lac-Simon. - 7 activités de prévention et remises de dépliants contre la fraude et l'hameçonnage envers les aînés, au Lac-Simon. - 17 activités de prévention concernant la sécurité nautique (incluant l'alcool), aux marinas du Lac-Simon. - Activité de sensibilisation auprès d'un groupe de jeunes concernant la conduite avec facultés affaiblies, à Saint-André-Avellin. 	36
Sécurité routière	<ul style="list-style-type: none"> - Activité de Géni-vélo à l'école primaire Saint-Michel de Montebello, à Duhamel (près de la plage), au camp de jour de Saint-André-Avellin et 2 de Thurso, ainsi qu'à 2 campings du Lac-Simon. - 7 activités de sensibilisation avec remises de dépliants sur les dangers du textage au volant et de la vitesse, à Duhamel. - Atelier sur le transport scolaire et la sécurité à l'Halloween dans 11 classes des écoles primaires St-Michel (Montebello) et Providence (Saint-André-Avellin), ainsi que 4 classes de maternelle de l'école Maria Goretti (Thurso). 	29



POLICE DE PROXIMITÉ

La Sûreté du Québec s'est formellement engagée dans une approche professionnelle de type communautaire. Cette philosophie de travail comprend les cinq grands principes suivants :

- La présence familière;
- La qualité du service aux citoyens;
- Le partenariat avec la population;
- La consultation de la clientèle;
- La résolution de problèmes.

Cette section présente les principales activités réalisées par l'approche de police de proximité.

Présence familière et parrainage

À la Sûreté du Québec, la présence familière s'exprime par le programme de parrainage des municipalités.

Voici les principales activités de parrainage (qui visent la création de liens privilégiés avec les acteurs clés de la municipalité) ayant pour objectif la capacité d'être proactif dans la résolution de problématiques en matière de sécurité publique. Ces activités sont en lien avec les priorités locales identifiées par le CSP.

DESCRIPTION DES ACTIVITÉS	COMMENTAIRES	NB ACTIVITÉS
Rencontres de parrainage	Interactions avec les élus et la direction générale des municipalités.	177
	Interactions avec les acteurs clés des municipalités.	115
Participation à des comités	- Rencontres avec le maire et la direction générale de Notre-Dame-de-la-Salette, et une autre avec des acteurs clés, à propos de l'intégration. - Rencontre avec la direction de l'école de la Montagne (Notre-Dame-de-la-Salette), pour présenter nos services et le cartable d'urgence. - Comité sur l'insalubrité, en collaboration avec le CISSSO, SPCA, service d'incendie, et ambulanciers de Papineauville.	4

Résolution de problèmes

L'approche stratégique en résolution de problèmes (ASRP) permet d'associer des incidents autrement traités un par un, d'en dégager une compréhension globale et de rechercher des solutions durables, le tout en ayant recours aux partenaires et aux ressources des milieux affectés par des problématiques communes.

Voici les incidents traités par l'approche stratégique en résolution de problèmes au cours de la dernière année :

DESCRIPTION ET COMMENTAIRES
Aucune démarche ASRP durant l'année.



Programme de cadets

Le Programme de cadets fait partie intégrante de l'offre de service de la Sûreté. Basé sur le modèle de la police de proximité, il met en avant le rapprochement avec la population dans le développement et le maintien d'un milieu de vie sûr et paisible. Ceci permet d'assurer une présence supplémentaire de la Sûreté pendant la période estivale, tout en favorisant la proximité avec les citoyens.

Les responsables de poste, de concert avec les élus, participent à la planification des tâches des cadets en indiquant leurs besoins et en ciblant les endroits où la présence de ceux-ci serait la plus bénéfique.

Voici les principales activités qui ont été effectués par les cadets au cours de la dernière année.

DESCRIPTION DES ACTIVITÉS	COMMENTAIRES	NB ACTIVITÉS
Patrouilles à pied et à vélo	Surveillances effectuées principalement aux abords des quais et marinas, ainsi que dans quelques parcs et endroits publics.	337
Prévention et relations communautaires	Participation à des activités de prévention ou communautaires (remise de dépliants, sensibilisation en sécurité nautique, visite de commerçants, etc.)	46

Activités communautaires réalisées au cours de l'année

Cette section présente les activités communautaires dans lesquelles les membres du poste se sont impliqués au cours de la dernière année.

DESCRIPTIONS	COMMENTAIRES	NB ACTIVITÉS
Événements majeurs ou d'intérêts avec une présence ou participation policière	<ul style="list-style-type: none">- Visite de l'équipe équestre à l'Hôtel de Ville de Thurso et rencontre du maire.- Présence familière lors d'une manifestation du personnel de soutien à l'école secondaire Louis-Joseph-Papineau.- Présences des cadets au festival Western, au Dimanche en musique et à la parade de la Saint-Jean-Baptiste, à Saint-André-Avellin- Présence à la Collecte de sang d'Héma-Québec de Papineauville.- Tournée des hôtels de ville lors des élections municipales du 7 novembre.	7
Événements ou activités avec la présence de la mascotte Polixe ou Kiosque d'informations	<ul style="list-style-type: none">- Présentations du métier policier dans des classes de maternelle à l'école primaire J.-M.-Robert (Saint-André-Avellin), St-Michel (Montebello) et Adrien-Guillaume (Chénéville).- Kiosque d'informations et remise de dépliants pour la prévention contre le vol, à l'hôtel de ville de Duhamel.- Kiosques d'informations et remise de dépliants pour sensibiliser sur la conduite avec facultés affaiblies, au camping et marina du Lac-Simon.- Kiosque d'informations et remise de dépliants sur la <i>Loi encadrant le Cannabis</i>, à Saint-André-Avellin.- Kiosque d'informations et prévention concernant l'alcool et le cannabis, à la Maison des jeunes de Thurso.- Présentation du métier policier dans 12 classes de l'école Providence à Saint-André-Avellin et 8 classes de l'école St-Michel à Montebello.	29



STATISTIQUES OPÉRATIONNELLES

Cette section est consacrée aux statistiques de :

- Sécurité des réseaux de transport
- Règlements municipaux
- Cartes d'appel
- Criminalité

Les résultats qui vous sont présentés dans cette section vous permettront d'apprécier tout particulièrement la performance de la Sûreté au cours de la dernière année.

Afin de mettre ces données en perspective et d'en analyser l'évolution, vous pouvez également les comparer avec les données des quatre dernières années.

De plus, afin d'en faciliter l'analyse, ces données vous sont présentées à l'aide de deux types de graphiques.

Chacun des graphiques de type « *histogramme* » indique les résultats pour les cinq dernières années. Une ligne trace la moyenne des quatre dernières années.

Ces graphiques permettent aussi de situer les résultats de la dernière année par rapport à la **zone d'écart moyen**. L'écart moyen est calculé à partir de la moyenne des différences entre les données de chacune des années par rapport à la moyenne des quatre dernières années. Visuellement, il s'agit de la zone comprise entre les lignes « écart + » et « écart - ». Les résultats qui s'éloignent de cette zone méritent une attention particulière du CSP.

Des graphiques circulaires, ou de type « *pointe de tarte* », accompagnent également des histogrammes afin d'illustrer plus précisément la répartition des catégories d'événements plus préoccupants.

Notez que les données de cette section concernent l'ensemble du territoire couvert par les effectifs du poste de la MRC de Papineau. Les résultats pour chacune des municipalités vous sont présentés en annexes.

Un écart aux données présentées dans les rapports annuels précédents peut être attribuable à la modification du statut ou à l'évolution d'un dossier après la production du rapport annuel.

À surveiller : Depuis le mois de juin 2017, certains postes MRC ont été convertis en postes mixtes et gèrent désormais aussi le travail fait sur les autoroutes. Ce changement a pour conséquence d'ajouter les statistiques autoroutières à même celles de la MRC et donc d'affecter possiblement à la hausse les données statistiques (par exemple les constats provinciaux, les collisions, la criminalité et les cartes d'appel). Les données n'étant pas dissociables pour le moment, cette mise en garde sera valide jusqu'à ce qu'une solution soit trouvée.

Important : Les données statistiques de la municipalité de Notre-Dame-de-la-Salette ont été ajoutées manuellement au présent rapport annuel, mais seulement depuis son intégration dans la MRC de Papineau, soit le 1^{er} janvier 2022. Par conséquent, aucune comparaison n'est possible avec les années antérieures, et les résultats reflètent seulement une période de 3 mois.

La sécurité des réseaux de transport

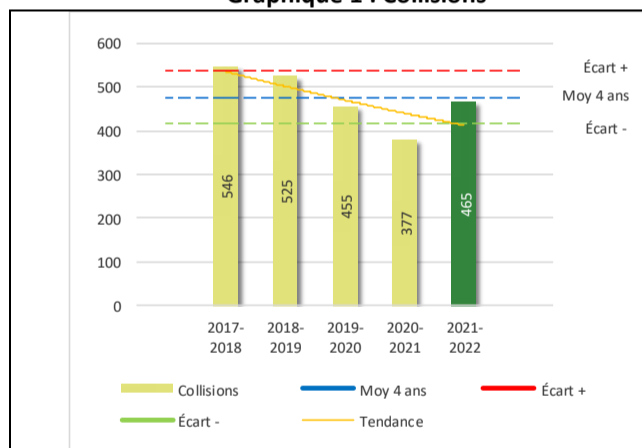
Tableau 1 Nombre de collisions et d'interventions couvertes sur le territoire

		2017-2018	2018-2019	2019-2020	2020-2021	2021-2022
Collisions						
	Collisions mortelles	2	2	5	5	5
	Collisions avec blessés graves	1	6	6	5	10
	Collisions avec blessés légers	82	79	72	99	94
	Autres collisions avec blessés ¹	7	6	5	6	7
	Collisions matérielles	454	432	367	262	349
	Sous-total :	546	525	455	377	465
Interventions						
	Avertissements nautiques	141	81	44	87	78
	Capacités affaiblies	43	34	63	35	29
	Autres crimes ²	59	65	47	25	41
	Constats provinciaux (unité)	1 334	2 016	2 137	2 011	2 066
	Constats provinciaux (BCSO)	272	340	1 612	1 463	965
	Constats municipaux	2 162	1 747	1 979	1 951	1 616
	AVVR ³	32	36	62	70	62
	Avertissements	715	920	1 147	1 404	688
	Sous-total :	4 758	5 239	7 091	7 046	5 545

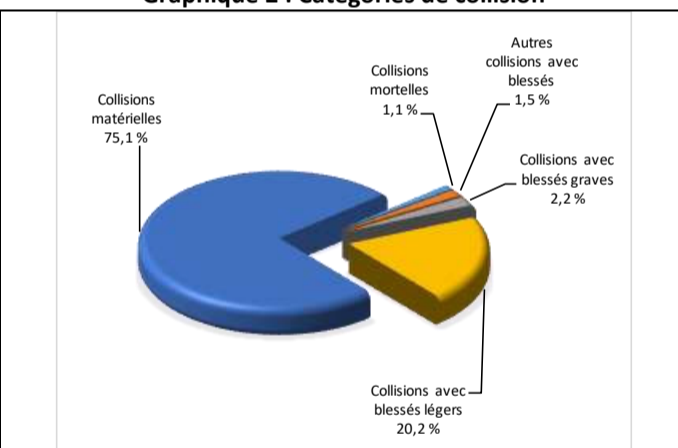
- 1 La catégorie « Autres collisions avec blessés » comprend les cas survenus hors des chemins publics.
- 2 La catégorie « Autres crimes » comprend les cas de conduite dangereuse, de poursuite, de délit de fuite, de conduite de véhicule routier pendant une interdiction (de conduire).
- 3 Avis de vérification d'un véhicule routier.

Évolution du nombre de collisions au cours des dernières années depuis le 1^{er} avril

Graphique 1 : Collisions



Graphique 2 : Catégories de collision

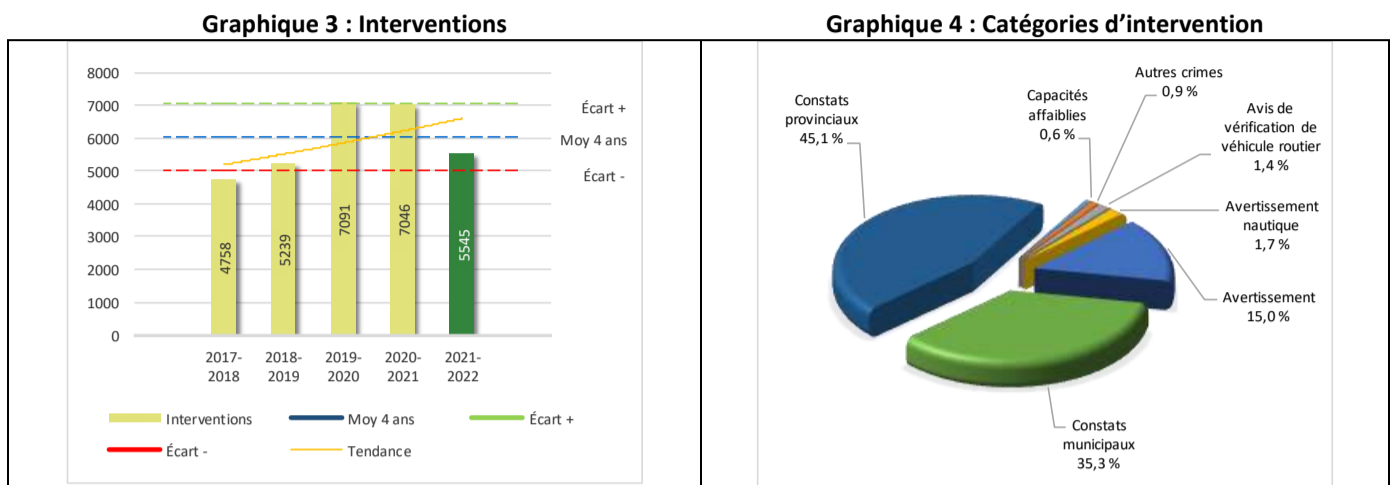


Collisions

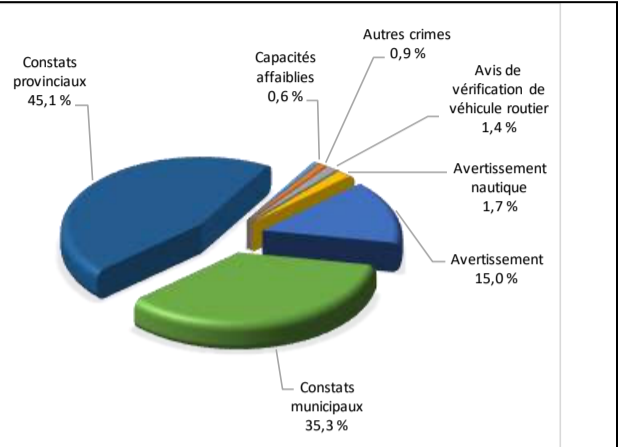
Le graphique 1 permet de constater une tendance à la baisse du bilan routier au cours des cinq dernières années. Le total des collisions de l'année courante, qui est de 465, se situe au milieu de la zone d'écart moyen. Le bilan des collisions de l'année courante accuse un recul par rapport à l'année précédente, mais est statistiquement stable par rapport aux années antérieures.

La variation la plus importante se situe au niveau des collisions matérielles qui affichent une augmentation de 87 par rapport à l'année précédente. Cette hausse est toutefois en accord avec la tendance observée pour la majorité des régions. En effet, l'année 2020-2021 est atypique en raison de la réduction de l'achalandage sur les réseaux routiers durant la pandémie, c'est pourquoi il s'agit davantage d'un retour à la moyenne pour 2021-2022.

Évolution du nombre d'interventions au cours des dernières années



Graphique 4 : Catégories d'intervention



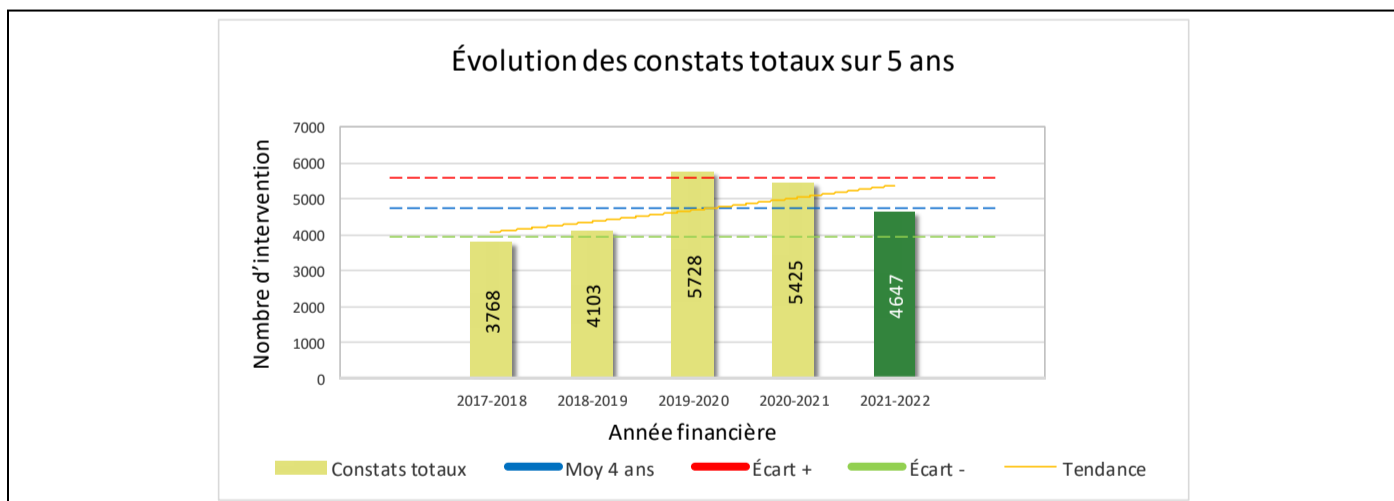
Interventions

Le graphique 3 présente une diminution du nombre d'interventions réalisées au cours de l'année courante par rapport aux deux années précédentes, qui étaient atypiques*. Les résultats de l'année courante se situent néanmoins dans la zone d'écart moyen, ce qui signifie que les résultats demeurent dans la moyenne par rapport au bilan des quatre dernières années.

* Hausse considérable des constats provinciaux émis par l'unité et l'équipe de soutien opérationnel (BCSO) depuis 2019-2020, en raison de l'emphase mise sur l'autoroute 50 visant à améliorer le bilan des collisions. À eux seul, l'équipe de soutien de Gatineau contribue pour environ 28% des constats totaux émis pour 2019-2020 et 2020-2021.

La variation la plus importante se situe au niveau des avertissements qui affichent une diminution de 716 par rapport à l'année précédente, qui était également atypique et plus élevée que les années antérieures, en raison notamment de la pandémie.

Graphique 5 : Constats totaux au cours des dernières années



Le graphique 5 présente l'évolution du nombre de constats totaux (provinciaux et municipaux) au cours des cinq dernières années. En excluant les années atypiques de 2019-20 (opérations liées à l'autoroute 50), ainsi que 2020-21 (interventions liées aux COVID-19 : barrages, fermeture de régions, etc.), on constate que les résultats de l'année courante sont comparables à 2017-18 et 2018-19 et se situent dans la moyenne pour la MRC.

Règlements municipaux

Tableau 2 Nombre de constats émis pour des infractions aux règlements municipaux sur le territoire

Domaine	2017-2018	2018-2019	2019-2020	2020-2021	2021-2022
1) Alarmes ¹	4	4	0	1	1
2) Vente	1	0	0	0	2
3) Circulation ²	61	91	130	99	123
4) Paix, bon ordre et sécurité publique	42	25	20	21	34
5) Nuisance	12	9	9	14	12
Total :	120	129	159	135	172

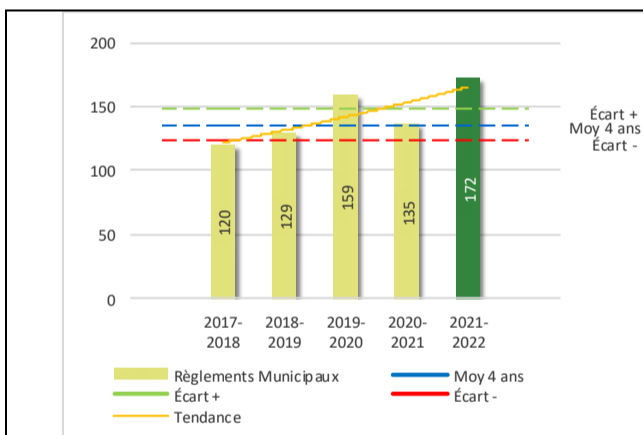
1 Les « Alarmes » du Tableau 2 font référence à des constats municipaux émis en vertu de la réglementation existante suite à des déplacements non fondés; tandis que les « Alarmes » du Tableau 3 sont des alarmes relayées par un central au CGA donnant lieu à un déplacement, mais pas nécessairement à un constat.

2 Types d'infraction de la circulation : endroits interdits, virages en « U », avertissement sonore, crissement des pneus, courses, et autres infractions impliquant des piétons, des animaux, des véhicules lourds, des véhicules d'urgence, etc.

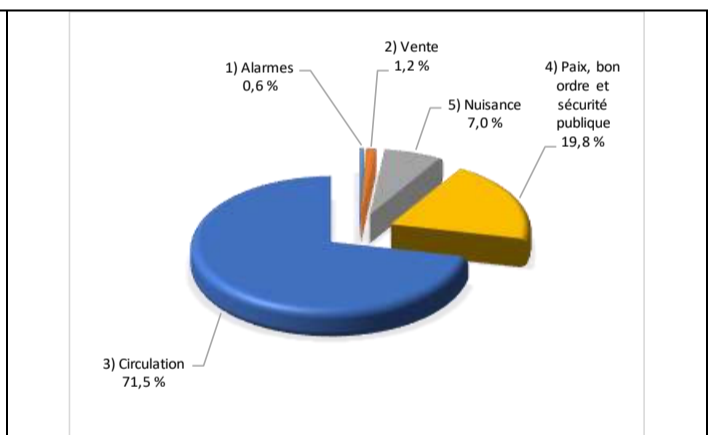
Le nombre de constats émis pour des infractions aux règlements municipaux a connu une augmentation au cours de la dernière année. Les policiers ont émis un total de 172 constats.

Évolution du nombre de constats émis pour des infractions aux règlements municipaux pour l'année courante

Graphique 6 : Règlements municipaux



Graphique 7 : Catégories d'intervention



Le graphique 6 démontre que le nombre de constats municipaux émis cette année est supérieur au nombre moyen de constats émis depuis les quatre dernières années.

Les résultats de l'année courante se situent au-dessus de l'écart supérieur et présentent une amélioration statistiquement significative par rapport au bilan des quatre dernières années de la MRC.

Cartes d'appel

Depuis le 1^{er} décembre 2021, une nouvelle priorité a été ajoutée, soit la priorité 0. Il est donc possible qu'une baisse du total des cartes d'appel de priorité 1 soit observée.

Les définitions des priorités sont les suivantes :

- **Priorité 0**
Événement *critique à très haut risque* pour la sécurité des personnes et nécessitant une *intervention policière immédiate*.
- **Priorité 1**
Événement *à risque* ou nécessitant une *intervention policière rapide*.
- **Priorité 2**
Événement *sans risque* pour la sécurité des personnes et pour lequel *l'intervention policière est différée, avec déplacement* policier, sur rendez-vous ou après avoir répondu aux événements P0 ou P1 en cours.
- **Priorité 3**
Événement *sans risque* pour la sécurité des personnes et pour lequel *l'intervention policière est différée, sans déplacement* policier, sur rendez-vous téléphonique avec un membre du Centre de réponse aux citoyens (CRC) ou avec un patrouilleur; ou bien par déplacement du citoyen au poste de la Sûreté.

Tableau 3 Nombre de cartes d'appel sur le territoire au cours de l'année

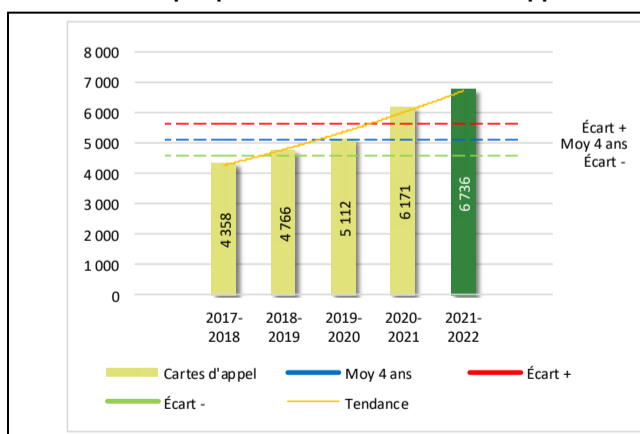
	2017-2018	2018-2019	2019-2020	2020-2021	2021-2022				
Priorité 0					334				
Priorité 1	1 581	1 772	2 010	2 367	2 490				
Priorité 2	2 270	2 464	2 531	3 129	3 184				
Priorité 3	507	530	571	675	728				
Total :	4 358	4 766	5 112	6 171	6 736				
Alarmes¹	Nb	%	Nb	%	Nb	%			
	498	11%	446	9%	393	8%	384	6%	343

1 Les « Alarmes » du Tableau 2 font référence à des constats municipaux émis en vertu de la réglementation existante suite à des déplacements non fondés; tandis que les « Alarmes » du Tableau 3 sont des alarmes relayées par un central au CGA donnant lieu à un déplacement, mais pas nécessairement à un constat.

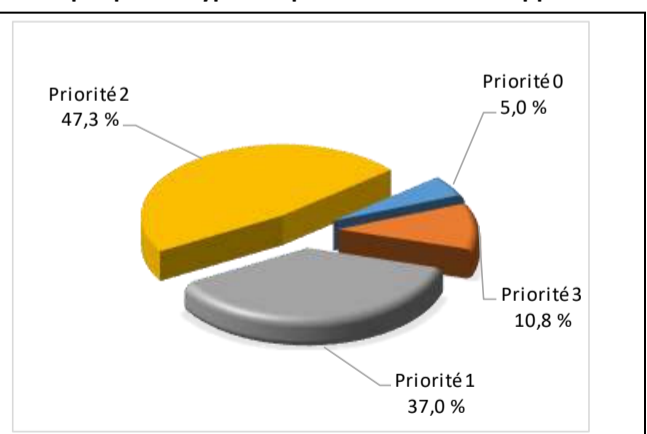
Le tableau 3 des cartes d'appel trace le portrait des données de l'année courante par catégories. Par rapport à l'année précédente, le nombre total de cartes d'appel a augmenté de 565, incluant les 35 pour la municipalité de Notre-Dame-de-la-Salette, intégrée depuis le 1^{er} janvier 2022.

Évolution du nombre de cartes d'appel au cours des dernières années

Graphique 8 : Nombre de cartes d'appel



Graphique 9 : Types de priorité de cartes d'appel



Le graphique 8 illustre la fluctuation du nombre total de cartes d'appel au cours des cinq dernières années. Nous constatons que le nombre de cartes d'appel enregistré pour cette année se situe largement au-dessus de la moyenne.

Le graphique 9 indique que les cartes d'appel de priorité 2 sont les plus nombreuses à être enregistrées pour cette année.

La criminalité

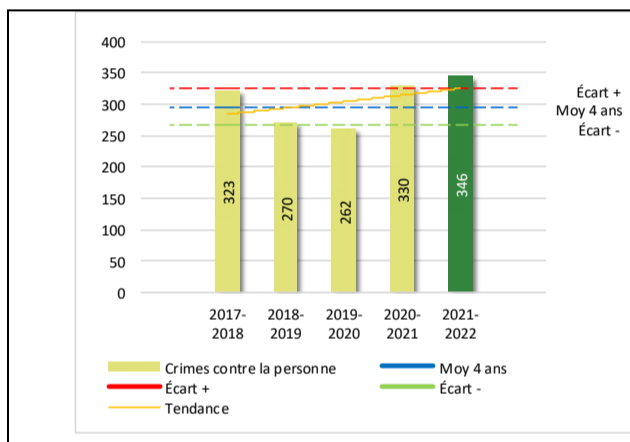
Tableau 4 Nombre de crimes contre la personne sur le territoire au cours de l'année

	2017-2018	2018-2019	2019-2020	2020-2021	2021-2022
1000- Crimes contre la personne¹					
Infractions entraînant la mort	0	0	2	1	0
Agressions sexuelles	40	25	15	46	46
Voies de fait	171	113	142	179	159
Vols qualifiés	3	5	1	0	5
Autres crimes contre la personne ²	109	127	102	104	136
Crimes contre la personne :	323	270	262	330	346

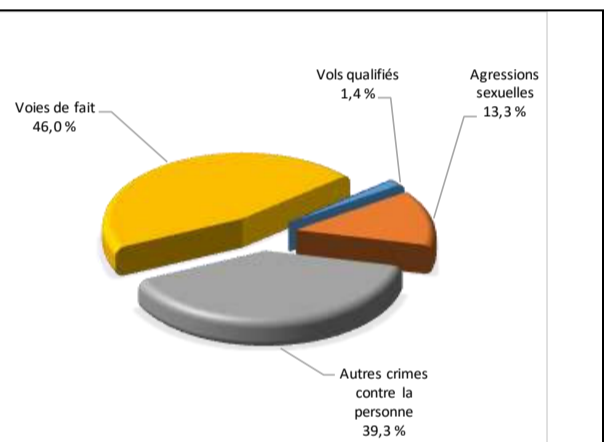
- 1 La section « Crimes contre la personne » présente le nombre de victimes d'actes criminels. Les sections suivantes présentent le nombre de dossiers opérationnels.
- 2 À titre informatif, les « Autres crimes contre la personne » incluent les cas d'enlèvement, de séquestration, d'extorsion, de profération de menaces, d'intimidation, etc.

Évolution du nombre de crimes contre la personne au cours des dernières années

Graphique 10 : Nombre de crimes contre la personne



Graphique 11 : Catégories de crime contre la personne



Le graphique 10 présente le nombre de crimes contre la personne au cours des cinq dernières années. Nous constatons que la donnée de cette année se situe au-dessus de la moyenne.

Les résultats de l'année courante se situent au-dessus de l'écart supérieur et accusent un recul statistiquement significatif par rapport au bilan des quatre dernières années de la MRC. Cette situation peut s'expliquer en partie par les impacts directs et indirects de la pandémie sur la criminalité, notamment avec la hausse des interventions liées à la santé mentale.

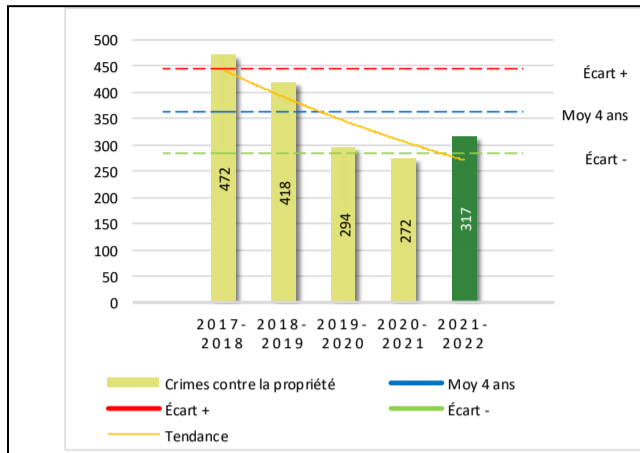
Le graphique 11 spécifie le nombre d'événements pour chacune des catégories des crimes contre la personne. Nous remarquons alors que les voies de fait sont le type de crimes le plus fréquent pour cette année.

Tableau 5 Nombre de crimes contre la propriété sur le territoire au cours de l'année

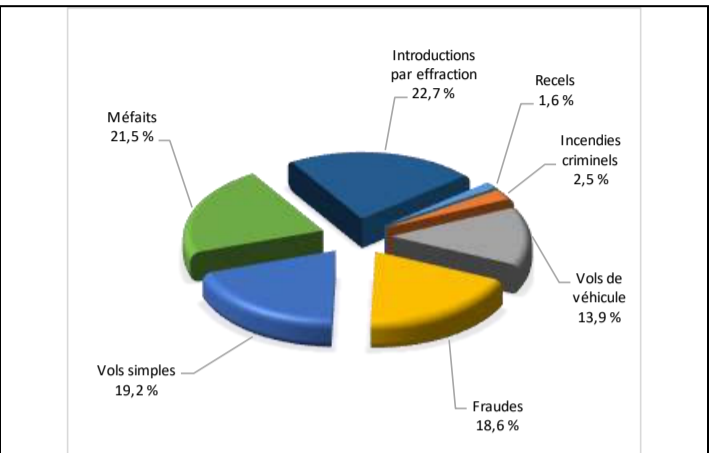
	2017-2018	2018-2019	2019-2020	2020-2021	2021-2022
2000- Crimes contre la propriété					
Incendies criminels	10	8	10	9	8
Introductions par effraction	155	133	69	49	72
Vols simples	119	95	84	68	61
Vols de véhicule	63	63	47	28	44
Recels	7	21	3	4	5
Fraudes	46	41	37	51	59
Méfais	72	57	44	63	68
Crimes contre la propriété :	472	418	294	272	317

Évolution du nombre de crimes contre la propriété au cours des dernières années

Graphique 12 : Nombre de crimes contre la propriété



Graphique 13 : Catégories de crime contre la propriété



Le graphique 12 présente les crimes contre la propriété des cinq dernières années.

Les résultats de l'année courante se situent dans la zone d'écart moyen et présentent une amélioration statistiquement significative par rapport au bilan des quatre dernières années de la MRC.

Le graphique 13 indique le nombre d'événements pour chacune des catégories de crimes contre la propriété. Nous remarquons alors que les introductions par effraction sont le type de crimes le plus fréquent au cours de l'année.

Tableau 6 Autres criminalités et interventions sur le territoire au cours de l'année

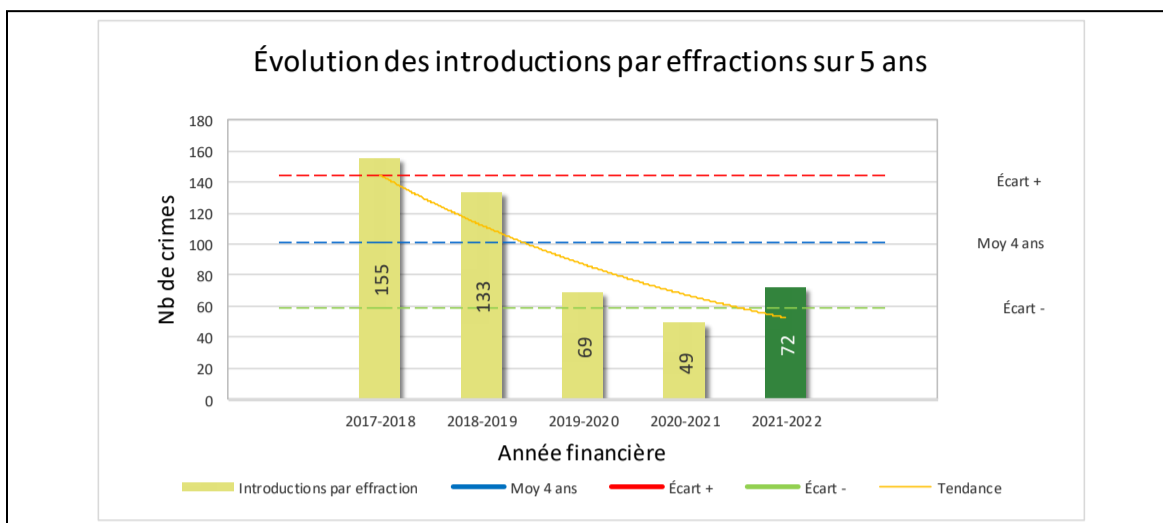
	2017-2018	2018-2019	2019-2020	2020-2021	2021-2022
Autres criminalités					
3000- Autres infractions au Code criminel ¹	86	77	63	39	79
4000 5000 - Loi régl. drogues et stupéfiants	107	63	38	22	31
6000- Infractions aux autres lois fédérales	11	0	3	2	4
7000- Infractions aux lois provinciales	22	28	66	34	54
Autres criminalités :	226	168	170	97	168
Activités policières					
A- Assistances	65	94	64	101	138
B- Permis	6	13	11	11	17
E- Enquêtes	228	231	283	270	324
F- Événements relatifs à la RACJ ²	64	69	56	71	25
P- Objets perdus ou trouvés	17	12	12	14	11
R- Interventions policières ³	232	267	271	313	315
V- Véhicules retrouvés ou remisés	55	33	48	56	49
X- Interpellation, observation et autre	36	74	57	75	48
Activités :	703	793	802	911	927
Total criminalité et activités :	1 724	1 649	1 528	1 610	1 758

1 La catégorie « Autres infractions au Code criminel » comprend différentes infractions telles : utilisation de monnaie contrefaite, avoir troublé la paix, évasion d'une garde légale, action indécente, production et distribution de pornographie juvénile, voyeurisme, leurre au moyen d'un ordinateur, appel téléphonique indécent, menace, incitation publique à la haine, etc.

2 La Régie des alcools, des drogues et des jeux.

3 La catégorie « Interventions policières » comprend notamment les cas suivants : plainte de bruit, chicane de famille, service d'ordre, escorte de véhicule, affaire civile, transfert de détenu et de personne en crise, assistance au public, prise d'empreintes digitales, personne en détresse, etc.

GRAPHIQUE 14 : INTRODUCTIONS PAR EFFRACTION AU COURS DE L'ANNÉE



Le graphique 14 démontre que le nombre d'introduction par effraction de cette année est inférieur au nombre moyen de 102 depuis les quatre dernières années.

Ce type de crime présente une amélioration statistiquement significative par rapport aux années antérieures, malgré une hausse de 21 avec l'année précédente. La variation pour cette année atypique s'explique notamment par les mesures liées à la pandémie et la hausse du télétravail, faisant en sorte d'éloigner les malfaiteurs des résidences.

OPS VULCAIN – COVID-19

L'année 2021-2022 a été marquée par la pandémie mondiale de la COVID-19.

Les impacts de celle-ci ont été nombreux sur l'ensemble de la population et également sur le travail des policiers. Ces derniers ont fait preuve d'une adaptation constante en fonction des paliers d'alerte en vigueur du Gouvernement du Québec. En effet, depuis mars 2020, la Sûreté du Québec gère les différentes étapes de cette crise en étroite collaboration avec la Santé publique et de nombreux autres partenaires.

Cette section présente les différentes interventions réalisées dans le cadre de l'OPS Vulcain au cours de la dernière année.

- 44 actions en mesure d'atténuation des impacts, visant notamment :
 - l'application du confinement des régions (barrages et contrôles routiers)
 - le respect de la distanciation sociale et le port du masque
 - le respect du couvre-feu et des mesures d'isolement des voyageurs
 - la surveillance dans les secteurs achalandés (commerces, sites de vaccination, parcs, campings, etc.)
 - l'assistance aux partenaires et aux commerçants durant les phases de réouverture
- 164 interactions avec des citoyens, commerçants ou partenaires, réparties comme suit :
 - 73 citoyens
 - 39 commerçants
 - 24 étudiants
 - 17 partenaires
 - 11 aînés



INTERVENTIONS EN MILIEU SCOLAIRE

Cette section présente les différentes interventions réalisées en milieu scolaire. Elles sont donc distinctes des informations insérées dans la section « Prévention » au début du rapport annuel.

Le nombre d'élèves rencontrés dans le tableau suivant est en lien avec les dossiers d'enquête ou de tous types de rencontres.

	Année courante
Nombre de dossiers d'enquête relatifs au PIMS	29
Nombre de dossiers d'enquête en collaboration	0
Total dossiers :	29
Nombre d'établissements où une intervention a eu lieu	11
Nombre d'élèves rencontrés	72
Nombre d'établissements visés (année)	11

INTERVENTIONS PAR DES UNITÉS DE SOUTIEN

Cette section présente les interventions réalisées sur le territoire de la MRC par des unités de soutien régionales ou de mesures d'urgence au cours de l'année. Voici les détails de ces interventions.

- Au courant de l'année, 347 opérations supplémentaires en sécurité routière effectuées par l'équipe de soutien opérationnel de Gatineau, afin d'améliorer le bilan routier et notre visibilité sur l'ensemble du territoire. Au total, 959 constats émis, en plus de 32 demandes d'assistances réalisées.
- Entre avril et septembre, 4 patrouilles équestres effectuées sur le territoire, avec 22 constats émis lors de 4 opérations en sécurité routière. Par ailleurs, présence familière aux abords des secteurs commerciaux et résidentiels, en plus de quelques parcs et autres zones publiques, pour une visibilité policière d'une durée approximative de 48.5 heures et environ 550 citoyens interpellés.
- En juin, disparition d'un homme ayant tenu des propos suicidaire et quitté son domicile de Papineauville en VTT vers le boisé. Une équipe d'intervention a été mobilisée pour la recherche et l'individu a été retrouvé décédé.
- En août, noyade d'un jeune homme de 20 ans à la plage du Lac-Simon, à Duhamel. Une équipe de plongeurs a été sollicitée pour retrouver le corps.
- En septembre, intervention du maître-chien pour un dossier d'introduction par effraction, de vol de véhicule et de VTT. Arrestation du suspect grâce à l'enquête et l'ADN.
- En septembre, 9 sites de cultures de cannabis extérieurs ont été localisés grâce à l'hélicoptère prêté par la direction des mesures d'urgence, afin de procéder aux perquisitions. Au total, 492 plants de cannabis détectés, dont 73 illégaux qui ont été éradiqués sur place. Également, 7 arrestations ont été effectuées avec l'assistance des enquêteurs.
- En décembre, disparition d'une dame de 60 ans à Montpellier. Maître-chien et module d'intervention déployé pour effectuer les recherches. Malheureusement, la victime est localisée dans un ruisseau à proximité, décédée.



Interventions récréotouristiques, avec ou sans l'équipe multidisciplinaire de Saint-Donat :


- Environ 14 heures de patrouille aux abords des sentiers de quad/motoneige, avec 96 interceptions, 2 constats émis, 14 avertissements, 7 interventions liées aux facultés affaiblies et 1 expulsion.
- Environ 20 heures de patrouille aux abords des plans d'eau, avec 103 embarcations contrôlées, 1 contrôle pour capacités affaiblies, 2 avertissements et 1 expulsion.
- 20 opérations nautiques, comptant 91 heures de patrouilles réparties sur le Lac-Simon, le Lac-des-Plages (Saint-Émile-de-Suffolk), la rivière du Lièvre (secteur Val-des-Bois et Bowman), et la rivière des Outaouais (secteur Thurso et Montebello). Au total, 152 interceptions, 27 constats émis, 81 avertissements et 29 expulsions.
- 6 opérations en quad réalisées, comptant environ 27.5 heures de patrouilles réparties dans les secteurs de Val-des-Bois, Lac-des-Plages, Lac-Simon et Duhamel. Au total, 42 interceptions, 8 constats émis, 22 avertissements et 1 expulsion.
- 13 opérations en motoneige réalisées, comptant environ 69 heures de patrouilles dans les secteurs de Val-des-Bois, Lac-des-Plages, Lac-Simon, Duhamel, Chénéville et Notre-Dame-de-la-Salette. Au total, 514 interceptions, 53 constats émis, 72 avertissements et 9 expulsions.

ACTIVITÉS DIGNES D'INTÉRÊT ET ÉVÉNEMENTS MAJEURS

Voici les activités dignes d'intérêt et les événements majeurs ayant eu lieu au cours de l'année et qui n'ont pas été mentionnés dans les sections précédentes.

- En avril, arrestation de 4 suspects pour trafic et possession de stupéfiants. Perquisitions simultanées effectuées à St-André-Avellin, Thurso et Montpellier, avec la collaboration de la division des enquêtes de Gatineau. Au total, les policiers ont saisi : 100 comprimés de méthamphétamine, 2 kilos de résine de cannabis, 5 kilos de cannabis en vrac, 37 000 \$, 5 véhicules (comme biens infractionnels), une arme de poing, et du matériel servant au trafic de stupéfiants.
- En avril, Hydro-Québec sollicite notre assistance pour une enquête de vol d'électricité dans une résidence de Ripon. Arrivé sur les lieux, une forte odeur de cannabis émane de la grange, et après quelques validations, il appert qu'aucun permis de production n'est valide pour cette adresse. Après enquête, une importante perquisition est effectuée. Au total, 515 plants de cannabis, 49 000 g de graines et cocottes, 110 g de wax, 68 g de haschich, 3 g de crack, 1 g de cocaïne, plusieurs médicaments de prescription, ainsi que plusieurs équipements de culture sont saisis.
- Durant l'été, 3 arrestations différentes de suspects liés à des séries d'introductions par effractions (cabanons, garages, remises, etc.) et vols de véhicules (surtout des VTT), dans les secteurs de Thurso, Lac-Simon et Lac-des-Plages.

La Sûreté effectue une révision de courtoisie pour ce rapport.



ANNEXES

Collisions survenues sur le territoire de la MRC - Réparties par municipalité pour l'année 2021-2022

Municipalités	Collisions mortelles					Collisions avec blessés graves					Collisions avec blessés légers					Autres types de collision					Collisions matérielles					
	2017-2018	2018-2019	2019-2020	2020-2021	2021-2022	2017-2018	2018-2019	2019-2020	2020-2021	2021-2022	2017-2018	2018-2019	2019-2020	2020-2021	2021-2022	2017-2018	2018-2019	2019-2020	2020-2021	2021-2022	2017-2018	2018-2019	2019-2020	2020-2021	2021-2022	
Boileau (M) [SQ]															1							4	2	3	1	4
Bowman (M) [SQ]											5	2	2	2	2						8	10	8	6	6	10
Chénéville (M) [SQ]									2		3	2	4	2	2	2				1	14	11	11	10	13	
Duhamel (M) [SQ]						1		1	1	2	5	3	3	6	3	1	1	1	1	1	9	6	5	3	4	
Fassett (M) [SQ]											2	1	2	3	2						3	9	8	6	7	
Lac-Simon (M) [SQ]			2				1		1		4	2	4	8	3	1					22	20	24	10	18	
Lac-des-Plages (M) [SQ]											1			2				1			13	14	9	11	8	
Lochaber (CT) [SQ]	1			2				1		1	2	8	6	5	7		1				24	20	29	21	22	
Lochaber-Partie-Ouest (CT) [SQ]	1		1	1							5	5	3	9	13						27	27	21	15	19	
Mayo (M) [SQ]											1	1		3							7	8	5	1	2	
Montebello (M) [SQ]											2	3		1	1		1				20	15	15	7	11	
Montpellier (M) [SQ]					1		1		1	1	2	2		2	2			1	1		12	5	6	4	10	
Mulgrave-et-Derry (M) [SQ]											1	1	1	2	1						6	4	1	5	1	
Namur (M) [SQ]								1			2	2	1	3	3	1					17	7	14	6	9	
Notre-Dame-de-Bonsecours (M) [SQ]				1							3	2	3	5	6						13	22	20	10	20	
Notre-Dame-de-la-Paix (M) [SQ]			1	1	1		1			1	8	6	1	4	6						22	27	13	6	8	
Papineauville (M) [SQ]							2			1	7	10	12	9	9						46	50	36	41	45	
Plaisance (M) [SQ]											3	2	3	2	4						20	12	25	9	15	
Ripon (M) [SQ]			1		2			2		3	6	7	7	4	7		2			1	25	28	22	16	21	
Saint-André-Avellin (M) [SQ]		1						1			12	12	8	12	10	1			2	1	69	77	44	43	43	
Saint-Sixte (M) [SQ]											1		6	5	2			1			11	5	7		10	
Saint-Émile-de-Suffolk (M) [SQ]		1			1								1	2							11	8	4	5	13	
Thurso (V) [SQ]							1				5	4	4	1	6						24	22	23	9	20	
Val-des-Bois (M) [SQ]										1	2	4	1	6	5	1	1	1	2	3	27	23	14	17	14	
Notre-Dame-de-la-Salette (M) [SQ]*																									2	
* Intégration 1er janvier 2022. SM exclues.																										
Total :	2	2	5	5	5	1	6	6	5	10	82	79	72	99	94	7	6	5	6	7	454	432	367	262	349	

Interventions effectuées sur le territoire de la MRC - Réparties par municipalité pour l'année 2021-2022

Municipalités	Avertissements nautiques					Capacités affaiblies					Autres crimes					Constats provinciaux					Constats municipaux					AVVR				
	2017-2018	2018-2019	2019-2020	2020-2021	2021-2022	2017-2018	2018-2019	2019-2020	2020-2021	2021-2022	2017-2018	2018-2019	2019-2020	2020-2021	2021-2022	2017-2018	2018-2019	2019-2020	2020-2021	2021-2022	2017-2018	2018-2019	2019-2020	2020-2021	2021-2022	2017-2018	2018-2019	2019-2020	2020-2021	2021-2022
Boileau (M) [SQ]						1						2				2		6	3	4				2	2					
Bowman (M) [SQ]		2	1		4	1					1	1	1		2		2		1	5	18	13	12	9	2		1			
Chénéville (M) [SQ]					4	1	4	3		2	1	3	2	2	3	1	2	7	30	15	245	121	105	150	143	1		2		3
Duhamel (M) [SQ]	16	4		12	13	2				1	2	4	1		1	7	2	2	9	4	1	21	12	4	37				1	
Fassett (M) [SQ]	1	2						1	1					1		41	50	78	54	39	10	12	14	18	9		1			3
Lac-Simon (M) [SQ]	71	14	28	49	10	3	2	4	1		3	1	2			12	2	5	36	31	13	14	18	33	12	1			2	3
Lac-des-Plages (M) [SQ]					15					1	2	1			2	2		11	32	7	20	34	58	37	37				1	2
Lochaber (CT) [SQ]						4	1	5	2	3	1	3		3	1	26	118	167	146	138	51	30	44	34	29	1		2	4	3
Lochaber-Partie-Ouest (CT) [SQ]						1		3	3	4	5		4		1	41	43	207	183	122	57	88	141	81	68	1	3	5	7	3
Mayo (M) [SQ]							1										1	1	1	1	11	5	2	23	8				1	
Montebello (M) [SQ]	16	58	2	11	1	4	2	4	2		6	10	4	1	1	88	28	132	32	8	52	34	54	62	82	2	2	2	1	1
Montpellier (M) [SQ]	6							1	2		1		1		1	2		1	1	5	15	17	6	10	22				1	
Mulgrave-et-Derry (M) [SQ]											1				1	1			1		14	3		1	1				1	
Namur (M) [SQ]						1		3	1		1		1	1		1		6	32	9	71	64	102	89	65	1				2
Notre-Dame-de-Bonsecours (M) [SQ]						2		3	4		2		1	2	3	947	1 454	2 205	1 799	1 736	25	14	31	41	29		1	1	3	1
Notre-Dame-de-la-Paix (M) [SQ]					4		3	2	3		2	1		1	1	2	4	32	60	51	223	275	349	305	291			2		
Papineauville (M) [SQ]	6			3	4	5	2	8	5	6	6	6	8	6	4	346	567	726	701	487	278	250	177	219	169	7	6	19	21	9
Plaisance (M) [SQ]	4					2	3	6	1	2	1	2	2			34	50	69	70	49	137	68	95	76	50		5	6	1	6
Ripon (M) [SQ]	2					3	4	4	2	3		1	4		4	3		1	30	23	77	56	73	76	89	1	1	3	2	1
Saint-André-Avellin (M) [SQ]						9	3	6	4	2	13	13	9	4	7	13	15	23	35	19	266	204	209	207	150	3	9	6	6	8
Saint-Sixte (M) [SQ]								2							1		1	2	61	45	55	33	41	24	32	1	1		1	
Saint-Émile-de-Suffolk (M) [SQ]							3			1		1		1	1	1	2	3	11	12	51	71	83	60	35	1			1	
Thurso (V) [SQ]					1	3	4	7	2	3	8	14	7	2	4	22	13	22	37	37	247	152	244	176	161	9	6	13	9	9
Val-des-Bois (M) [SQ]	19	1	13	12	22	1	2	1	2	1	3	2		1	2	14	2	43	109	165	225	168	109	214	93	3		1	7	7
Notre-Dame-de-la-Salette (M) [SQ] *															1					14					6					1
* Intégration 1er janvier 2022. SM exclues.																														
Total :	141	81	44	87	78	43	34	63	35	29	59	65	47	25	41	1 606	2 356	3 749	3 474	3 025	2 162	1 747	1 979	1 951	1 622	32	36	62	70	62

Règlements municipaux sur le territoire de la MRC - Répartis par municipalité pour l'année 2021-2022

Municipalités	1) Alarmes					2) Vente					3) Circulation					4) Paix, bon ordre et sécurité publique					5) Nuisance				
	2017-2018	2018-2019	2019-2020	2020-2021	2021-2022	2017-2018	2018-2019	2019-2020	2020-2021	2021-2022	2017-2018	2018-2019	2019-2020	2020-2021	2021-2022	2017-2018	2018-2019	2019-2020	2020-2021	2021-2022	2017-2018	2018-2019	2019-2020	2020-2021	2021-2022
Boileau (M) [SQ]																									2
Bowman (M) [SQ]																			1	3			1		1
Chénéville (M) [SQ]											1	1	1			1	1			1	1				1
Duhamel (M) [SQ]	1												5					1							
Fassett (M) [SQ]									2	4			1	2			1			1				1	
Lac-Simon (M) [SQ]				1										14	6					1			1		
Lac-des-Plages (M) [SQ]											1		8			2				3	1	1	1		2
Lochaber (CT) [SQ]												1						1					2	2	
Lochaber-Partie-Ouest (CT) [SQ]																		1	1						
Mayo (M) [SQ]											1											1			
Montebello (M) [SQ]		2				1					6	12	22	9	15	5	2	1				1		1	
Montpellier (M) [SQ]													1					1				1		1	1
Mulgrave-et-Derry (M) [SQ]											6	1		3			1				1				
Namur (M) [SQ]																				3				2	
Notre-Dame-de-Bonsecours (M) [SQ]																	1		1	1		1			
Notre-Dame-de-la-Paix (M) [SQ]													1			1			1				1		
Papineauville (M) [SQ]	1										5	2	5	7	9	10	2	4	7	7		2		2	1
Plaisance (M) [SQ]											2	2	1	1	2			1		1		1		1	
Ripon (M) [SQ]	2										2	2	1			7	6	2		1		1			
Saint-André-Avellin (M) [SQ]		1									16	24	21	8	9	7	7	4	9	4	6	2	1	2	1
Saint-Sixte (M) [SQ]																				1					
Saint-Émile-de-Suffolk (M) [SQ]																							4		
Thurso (V) [SQ]		1			1						19	46	77	38	82	6	3	4	1	6	1		1	1	1
Val-des-Bois (M) [SQ]													1			3	1			1					1
Notre-Dame-de-la-Salette (M) [SQ]*																									
* Intégration 1er janvier 2022. SM exclues.																									
Total :	4	4	0	1	1	1	0	0	0	2	61	91	130	99	123	42	25	20	21	34	12	9	9	14	12

Nombre d'événements criminels survenus sur le territoire de la MRC - Répartis par municipalité pour l'année 2021-2022

Municipalités	1000- Crimes contre la personne				2000- Crimes contre la propriété				3000- Autres infractions au Code criminel				4000 5000 - Loi régl. drogues et stupéfiants				6000 7000- Infr. aux autres lois féd. et prov.			
	2018-2019	2019-2020	2020-2021	2021-2022	2018-2019	2019-2020	2020-2021	2021-2022	2018-2019	2019-2020	2020-2021	2021-2022	2018-2019	2019-2020	2020-2021	2021-2022	2018-2019	2019-2020	2020-2021	2021-2022
Boileau (M) [SQ]		2	6	1	3	3	5	3	1		1			1						1
Bowman (M) [SQ]	3	9	13	20	17	6	6	9		1	2	2				1				2
Chénéville (M) [SQ]	17	9	19	15	20	12	9	15	4	2	3	1	1	1	1	3	3	3	1	3
Duhamel (M) [SQ]	5	2	4	2	34	13	15	11	2		1	2	1	1					1	
Fassett (M) [SQ]	2	3	5	10	10	8	1	6	2	2		3				1		1		1
Lac-Simon (M) [SQ]	3	8	18	11	28	21	25	22		1	2	4		2				1	1	1
Lac-des-Plages (M) [SQ]	4	11	5	6	19	12	8	7	2		2	1		1		1			1	
Lochaber (CT) [SQ]	2	2	4	3	8	6	7	9					1			2		2	3	4
Lochaber-Partie-Ouest (CT) [SQ]	13	3	9	11	5	11	8	11	2	2		2		1	1		1	2	3	
Mayo (M) [SQ]	9	7	7	8	1	5	2	5				1								
Montebello (M) [SQ]	22	13	12	15	28	16	12	10	4	4		7	15	8	2	1	2	1	1	3
Montpellier (M) [SQ]	10	7	15	13	5	7	9	15	1	3	4		3		1	1		1	1	1
Mulgrave-et-Derry (M) [SQ]			9	6	3	7	9	11											1	
Namur (M) [SQ]	2	10	11	2	6	3	7	7		1	1	1	3	1			2		2	5
Notre-Dame-de-Bonsecours (M) [SQ]		2	1	1	1	3	3	8		1	1	1			1			1	1	
Notre-Dame-de-la-Paix (M) [SQ]	4	11	13	5	25	5	6	3	1	8	1	4	1	1	1		1	5	1	1
Papineauville (M) [SQ]	37	27	39	48	32	33	16	31	22	7	7	12	9	8	4	6	3	14	6	7
Plaisance (M) [SQ]	6	11	6	13	17	17	10	14	1	3	2	1	1	1	1			1		1
Ripon (M) [SQ]	11	8	8	14	23	4	16	20	9	6	2	13				3	1	4	2	4
Saint-André-Avellin (M) [SQ]	51	34	44	50	64	42	31	36	13	7	5	8	15	4	3	5	9	10	2	8
Saint-Sixte (M) [SQ]	1	2			2	1	7	3	1	1		1			1					
Saint-Émile-de-Suffolk (M) [SQ]	7	8	7	10	1	7	10	4	3	2		3		2		1		2		
Thurso (V) [SQ]	53	70	69	74	48	42	38	47	6	11	5	10	13	5	6	4	6	18	7	12
Val-des-Bois (M) [SQ]	8	3	6	8	18	10	12	11	3	1		2		1		2		3	2	1
Notre-Dame-de-la-Salette (M) [SQ]*																				
* Intégration 1er janvier 2022. SM exclues.																				
Total :	270	262	330	346	418	294	272	318	77	63	39	79	63	38	22	31	28	69	36	55

Nombre d'activités réalisées sur le territoire de la MRC - Réparties par municipalité pour l'année 2021-2022

Municipalités	A- Assurances			B- Permis			E- Enquêtes			F- Évén. relatifs à la RACJ			P- Objets perdus ou trouvés			R- Interventions policières			V- Véhicules retrouvés ou remisés			X- Interpellation, observation et autre			
	2019-2020	2020-2021	2021-2022	2019-2020	2020-2021	2021-2022	2019-2020	2020-2021	2021-2022	2019-2020	2020-2021	2021-2022	2019-2020	2020-2021	2021-2022	2019-2020	2020-2021	2021-2022	2019-2020	2020-2021	2021-2022	2019-2020	2020-2021	2021-2022	
Boileau (M) [SQ]		1	3				2	2	4					1			2	1	2	1					
Bowman (M) [SQ]		1	2				4	8	8					1			13	4	7				1		
Chénéville (M) [SQ]	3	7	9				7	10	19	3	2					15	8	14		1	1	1	1	1	
Duhamel (M) [SQ]	2	2	4				4	5	10	1	1	1		2	1		2	2	1	1			1		
Fassett (M) [SQ]		3	1				2	1	5	1	4			1			2	4	1	1		2	4	1	2
Lac-Simon (M) [SQ]	1	7	11		1		10	9	8							9	13	11		2	1			1	
Lac-des-Plages (M) [SQ]		4	4		1		8	11	15						1	11	7	5	1				1		
Lochaber (CT) [SQ]	1	1					5	2	7					1		4	4	8	3	3	2	2		1	
Lochaber-Partie-Ouest (CT) [SQ]	1	2	2				8	7	12							9	15	14	9	4	6	1	3	3	
Mayo (M) [SQ]	2	5	2				2	4	2				1			8	12	8	2	1					
Montebello (M) [SQ]	9	6	7				19	8	20	17	27	3	3	1		10	11	12	1	2	3	8	7	4	
Montpellier (M) [SQ]	2	6	7			1	6	17	16	1	1				6	9	11		1	1		2	1		
Mulgrave-et-Derry (M) [SQ]			1				4	2	4	1				1	1	4	7	2			2			1	
Namur (M) [SQ]	2		4		2		7	8	14	1		1		1		1	12	4	2	1	1		1	1	
Notre-Dame-de-Bonsecours (M) [SQ]	1	2	3				2	1	3					1		1	3	1	4	5	4	2	2	2	
Notre-Dame-de-la-Paix (M) [SQ]		2	3			2	8	8	6			2				11	17	21	1	1	1	1	2	2	
Papineauville (M) [SQ]	6	7	17	9	5	12	29	27	34	4	8	1	1	2	4	41	44	51	5	8	10	12	9	7	
Plaisance (M) [SQ]	1	9	5			1	12	10	14	4	6	4	2		2	14	11	11	1	4	1	3	4	3	
Ripon (M) [SQ]	3	3	8		1		19	18	17	2	1	3	1			8	19	11	2	3	1	1	1	2	
Saint-André-Avellin (M) [SQ]	12	12	16				55	43	40	5	8	4	1	1	1	33	47	28	3	7	4	8	32	9	
Saint-Sixte (M) [SQ]			3				5	3	1							8	6	9	2		2	1		1	
Saint-Émile-de-Suffolk (M) [SQ]	4	6	3	1		1	13	11	15					1		6	3	8	1	1					
Thurso (V) [SQ]	11	8	15				44	41	41	13	8	6	1		1	42	42	59	7	9	4	12	8	7	
Val-des-Bois (M) [SQ]	3	7	7	1	1		8	14	8	3	5		2			11	12	15	1	3	3				
Notre-Dame-de-la-Salette (M) [SQ]*			1						1									1							
* Intégration 1er janvier 2022. SM exclues.																									
Total :	64	101	138	11	11	17	283	270	324	56	71	25	12	14	11	271	313	315	48	56	49	57	75	48	