ANNEXE 3

Les périmètres de protection des sites de prise d’eau municipale

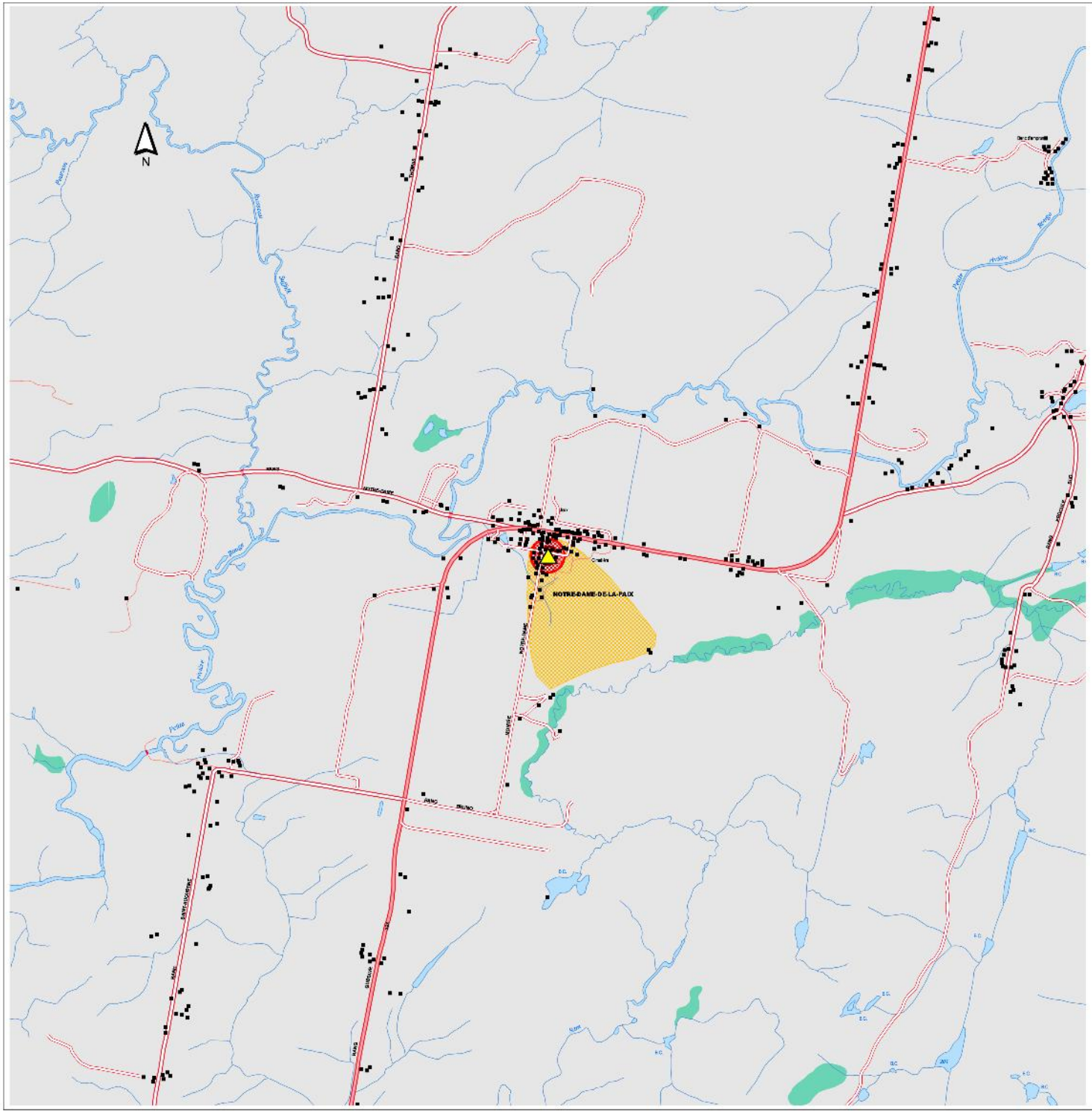

Périmètres de protection

Municipalité de Notre-Dame-de-la-Paix

Prise d'eau potable

Zones de recharge
Périmètre 200 jours
Périmètre 550 jours
Périmètre éloigné

Source :
Outil de gestion et de protection
(Envir-Eau Inc., 2002)
Fond topographique 1 : 20 000 (MRN, 1989)

0 400 800 m

L'agence de traitement de l'information numérique de l'Outaouais

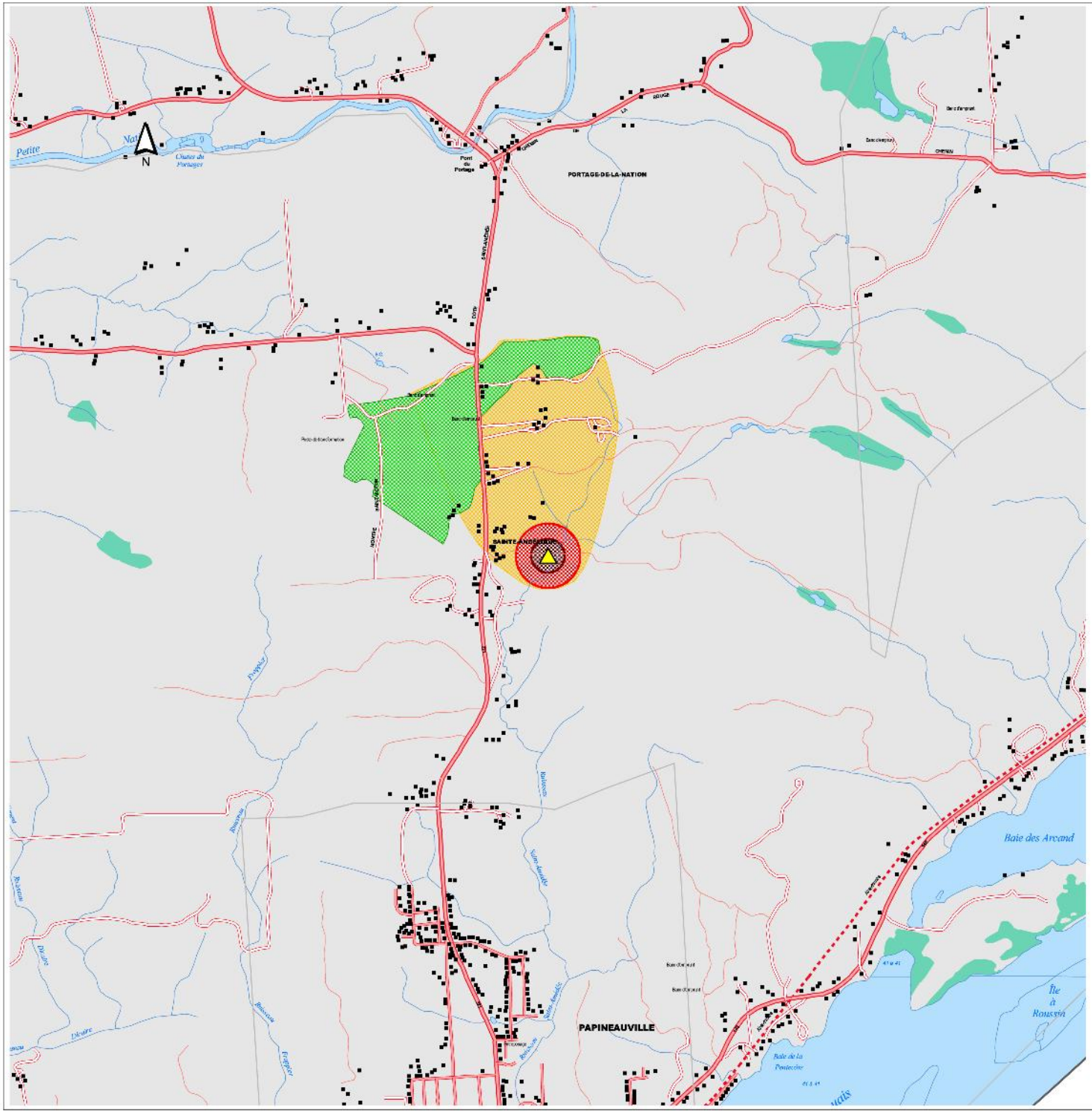

Périmètres de protection

Municipalité de Papineauville

Prise d'eau potable

Zones de recharge
Périmètre 200 jours
Périmètre 550 jours
Périmètre éloigné

Source :
Outil de gestion et de protection
(Envir-Eau Inc., 2002)
Fond topographique 1 : 20 000 (MRN, 1989)

0 400 800 m

L'ATINO
L'agence de traitement de l'information numérique de l'Outaouais

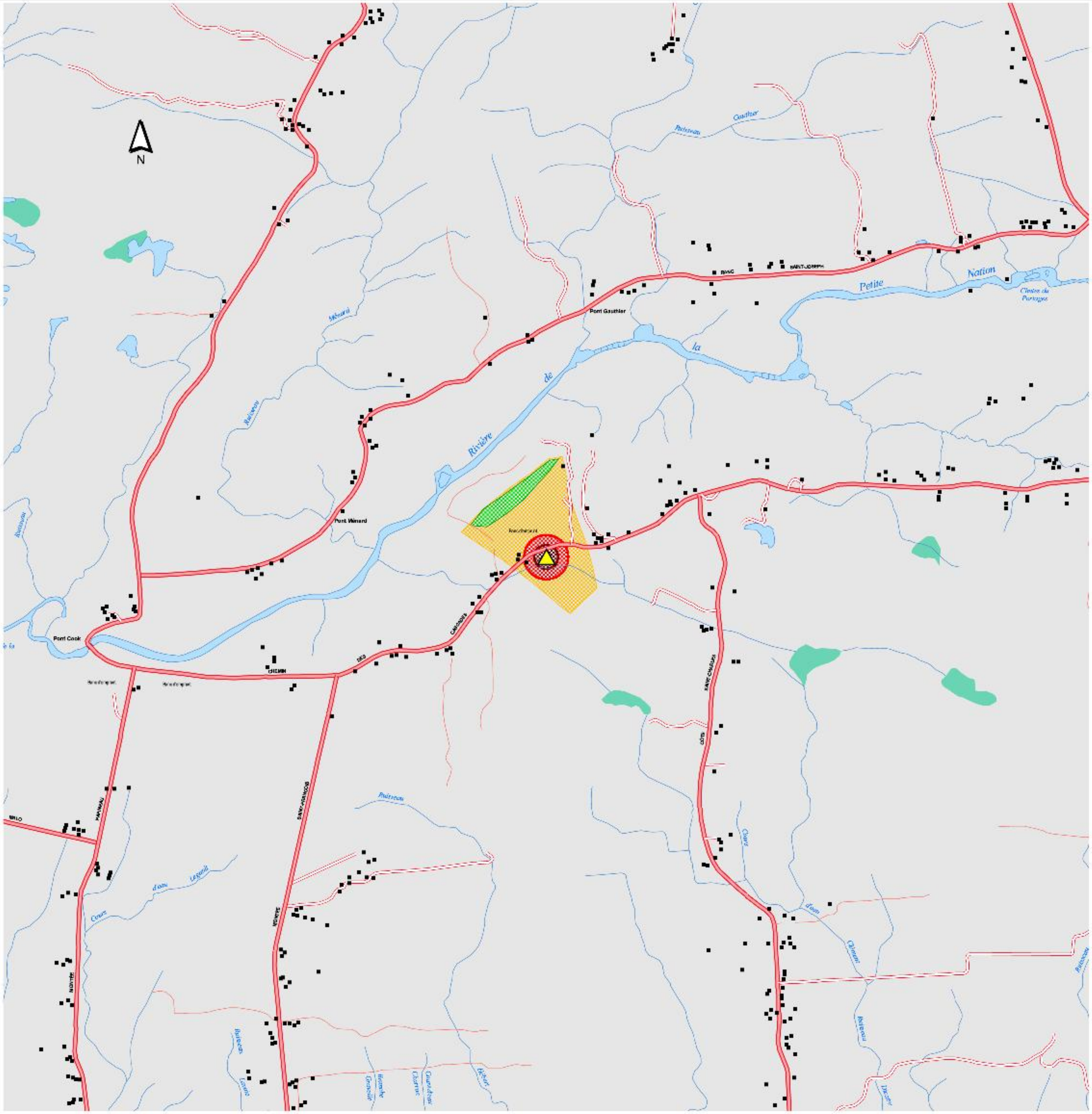

Périmètres de protection

Municipalité de Plaisance

△ Prise d'eau potable

- Zones de recharge
- Périmètre 200 jours
- Périmètre 550 jours
- Périmètre éloigné

Source :
Outil de gestion et de protection
(Envir-Eau Inc., 2002)
Fond topographique 1 : 20 000 (MRN, 1989)

0 400 800 m

L'agence de traitement de l'information numérique de l'Outaouais

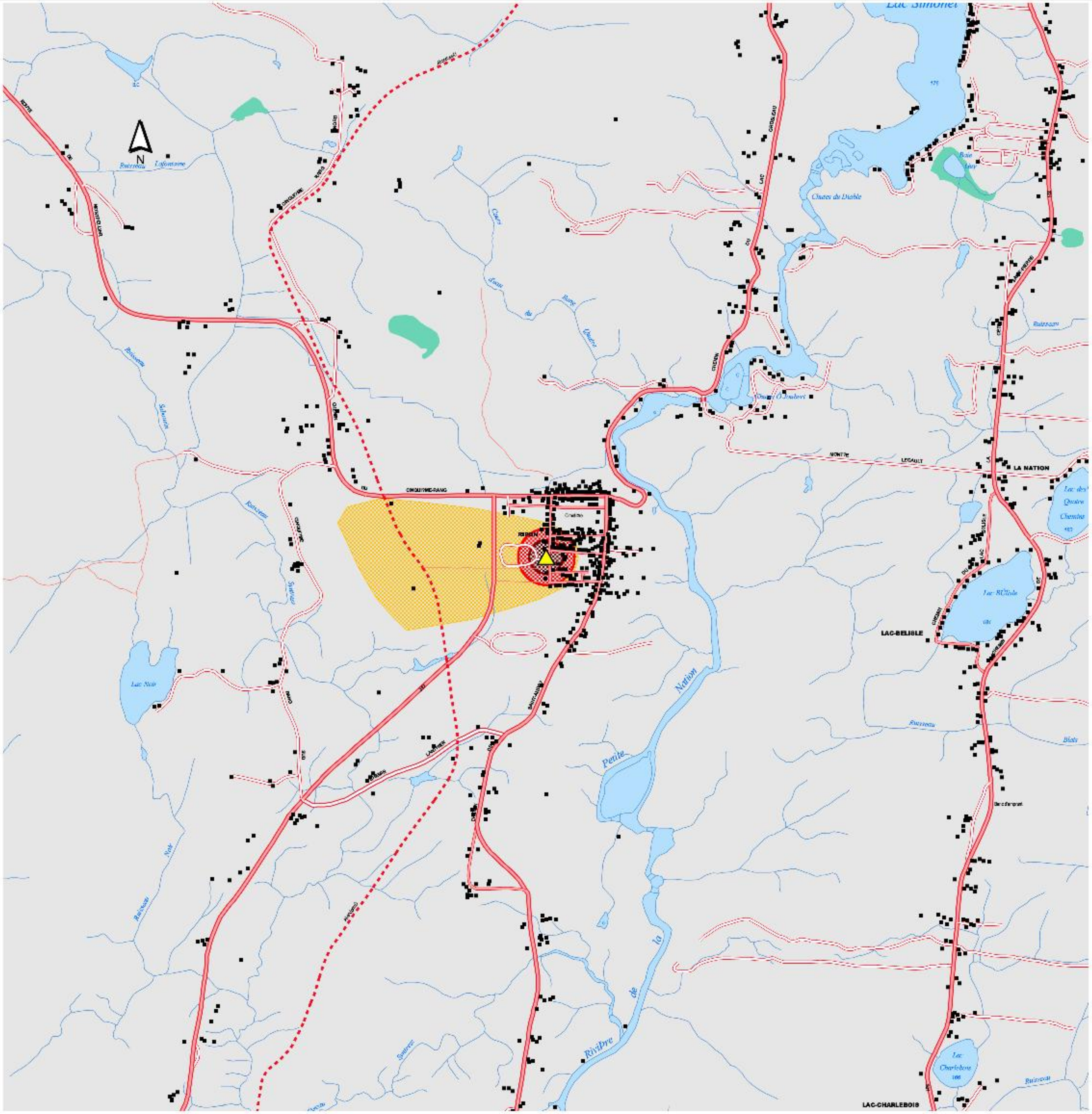

Périmètres de protection

Municipalité
de Ripon

Prise d'eau potable

Zones de recharge
Périmètre 200 jours
Périmètre 550 jours
Périmètre éloigné

Source :
Outil de gestion et de protection
(Envir-Eau Inc., 2002)
Fond topographique 1 : 20 000 (MRN, 1989)

0 400 800 m

L'agence de traitement de
l'information numérique
de l'Outaouais

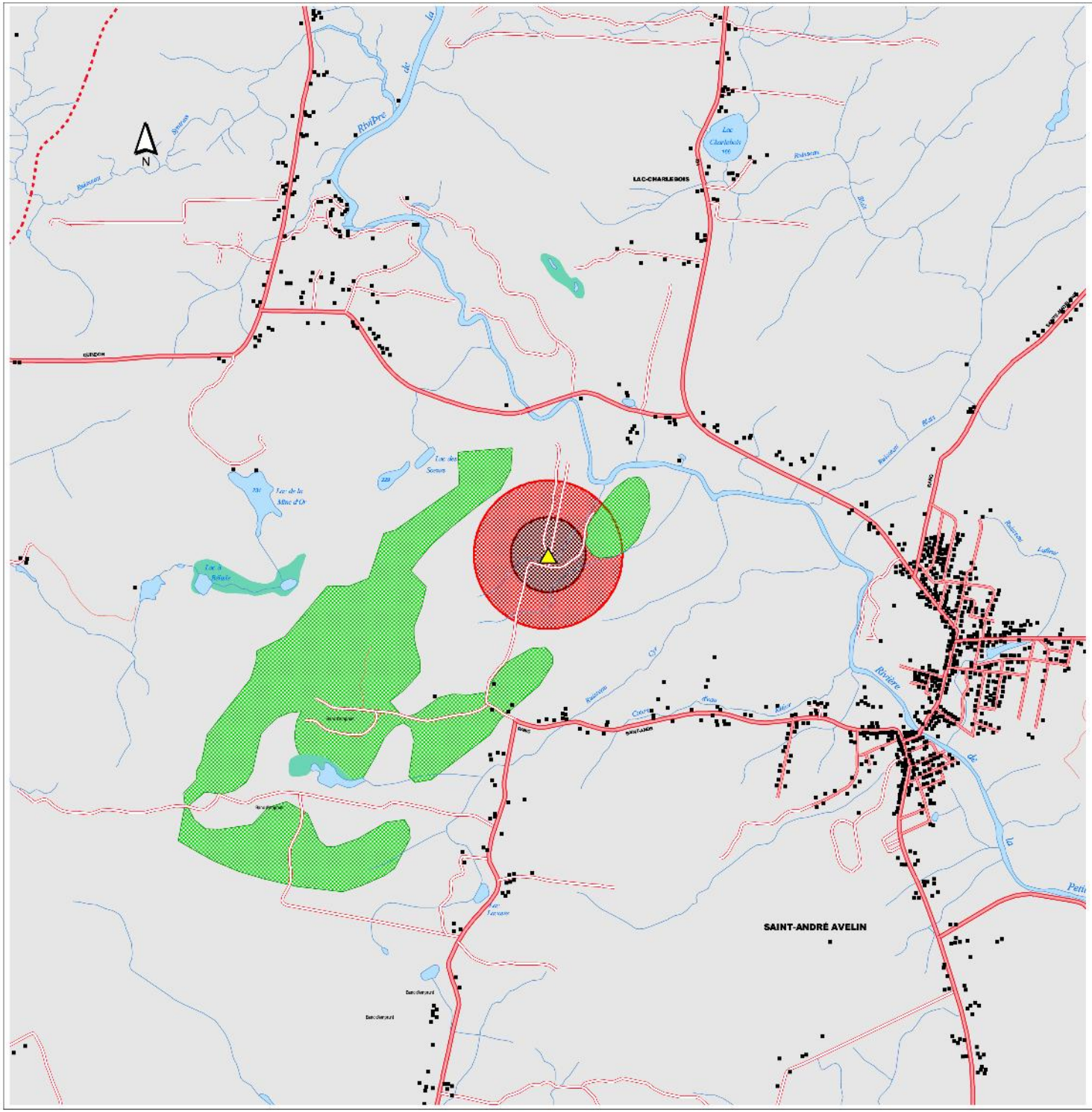

Périmètres de protection

Municipalité de Saint-André-Avellin

Prise d'eau potable

Zones de recharge
Périmètre 200 jours
Périmètre 550 jours
Périmètre éloigné

Source :
Outil de gestion et de protection
(Envir-Eau Inc., 2002)
Fond topographique 1 : 20 000 (MRN, 1989)

0 400 800 m

L'ATINO
L'agence de traitement de l'information numérique de l'Outaouais

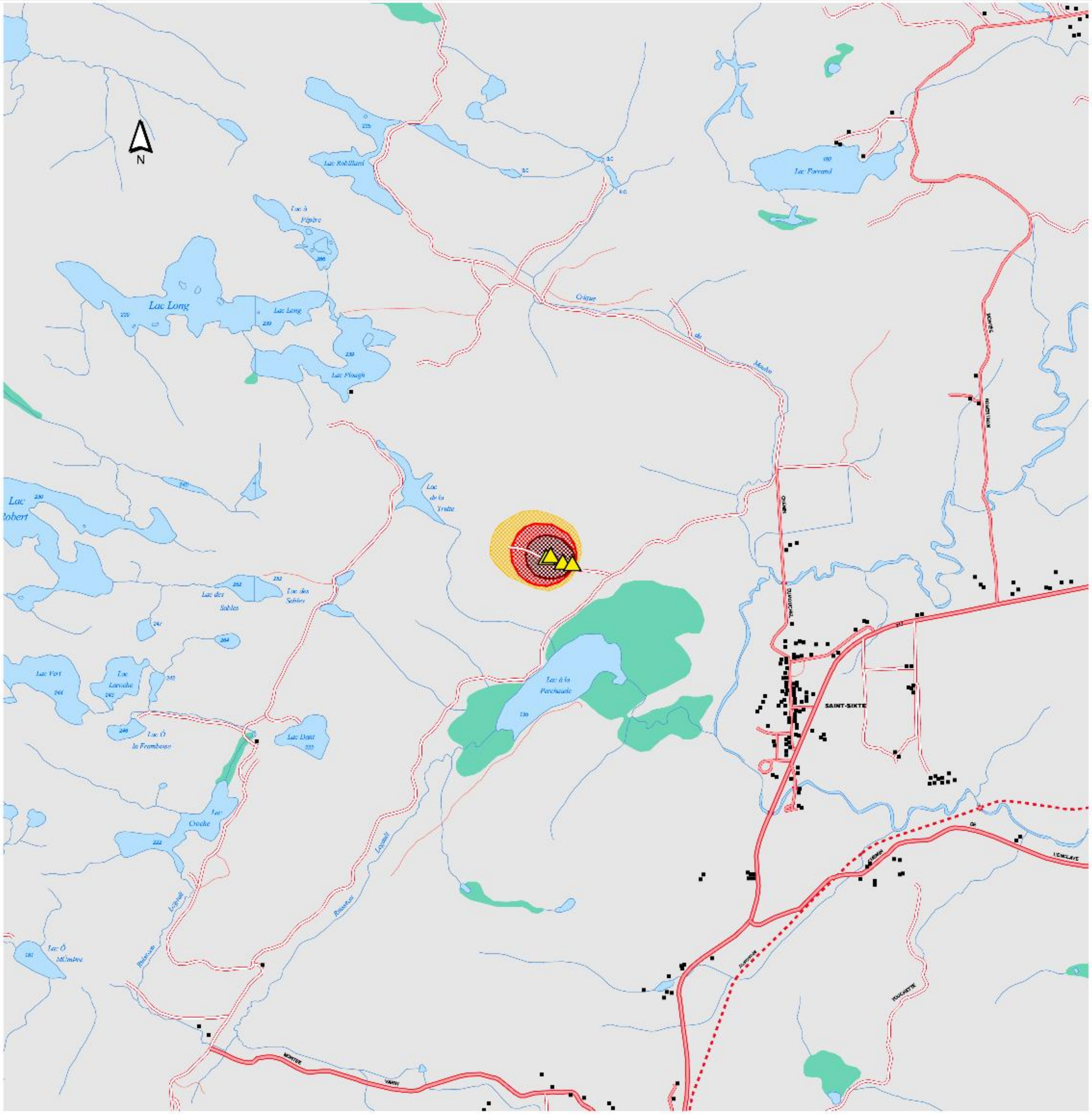

Périmètres de protection

Municipalité
de Saint-Sixte

△ Prise d'eau potable

- Zones de recharge
- Périmètre 200 jours
- Périmètre 550 jours
- Périmètre éloigné

Source :
Outil de gestion et de protection
(Envir-Eau Inc., 2002)
Fond topographique 1 : 20 000 (MRN, 1989)

0 400 800 m

L'agence de traitement de l'information numérique de l'Outaouais