ANNEXE 9

Section cartographique

Périmètre d’urbanisation

Chénéville

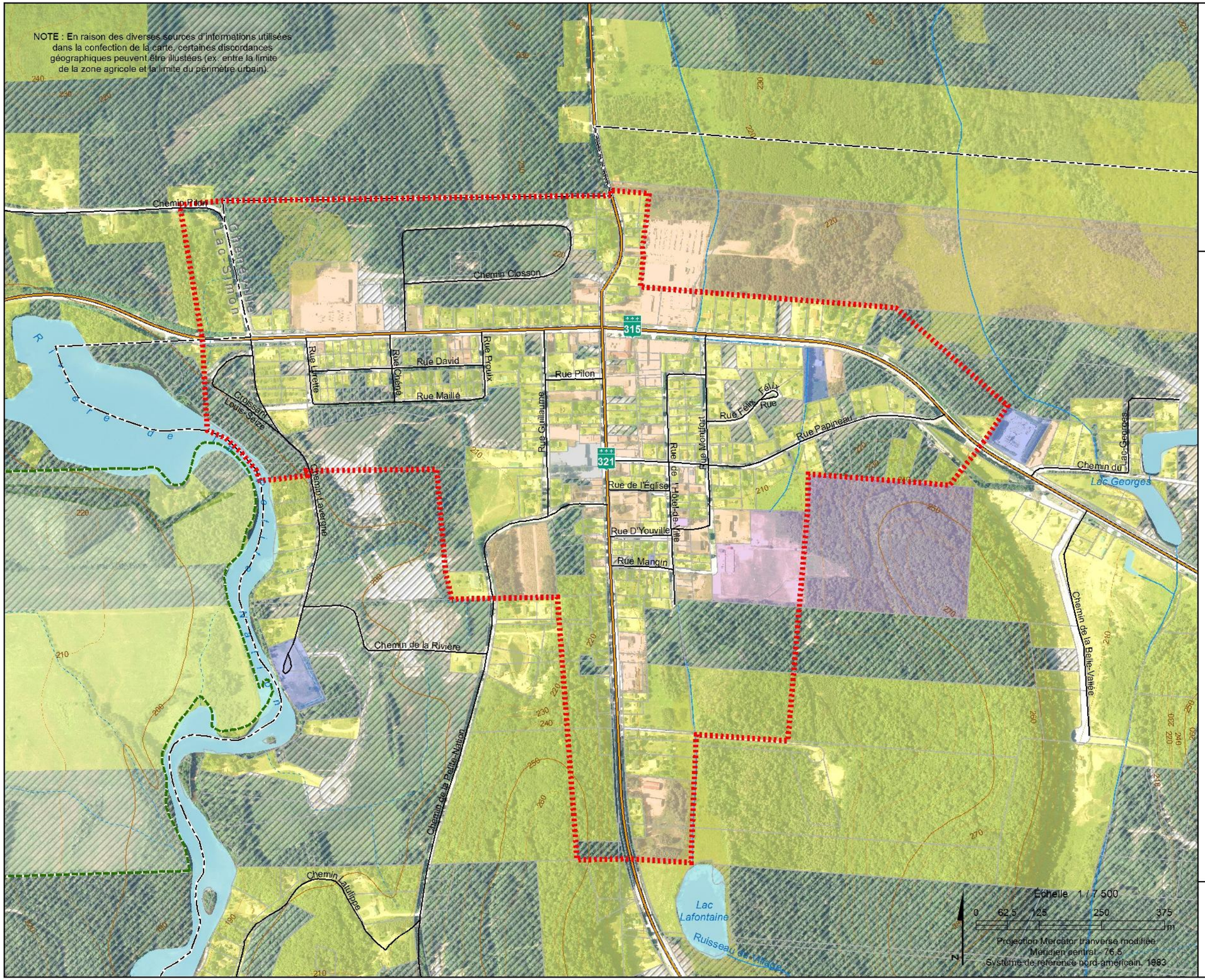

Carte 1

PÉRIMÈTRE URBAIN DE CHÉNÉVILLE DÉLIMITATION ANTÉRIEURE

LÉGENDE

- Limite municipale
- Périmètre urbain antérieur
- Zone agricole
- Cadastre

Utilisation du sol

- Résidentielle
- Industrielle
- Transports, communications et services publiques
- Commerciale et de services
- Culturelle, récréative et de loisirs
- Espace de terrain non aménagé et non exploité

Pour connaître la source des informations géographiques illustrées veuillez consulter la section sur les références cartographiques.

Réalisation cartographique

L'agence de traitement de l'information numérique de l'Outaouais

Décembre 2016

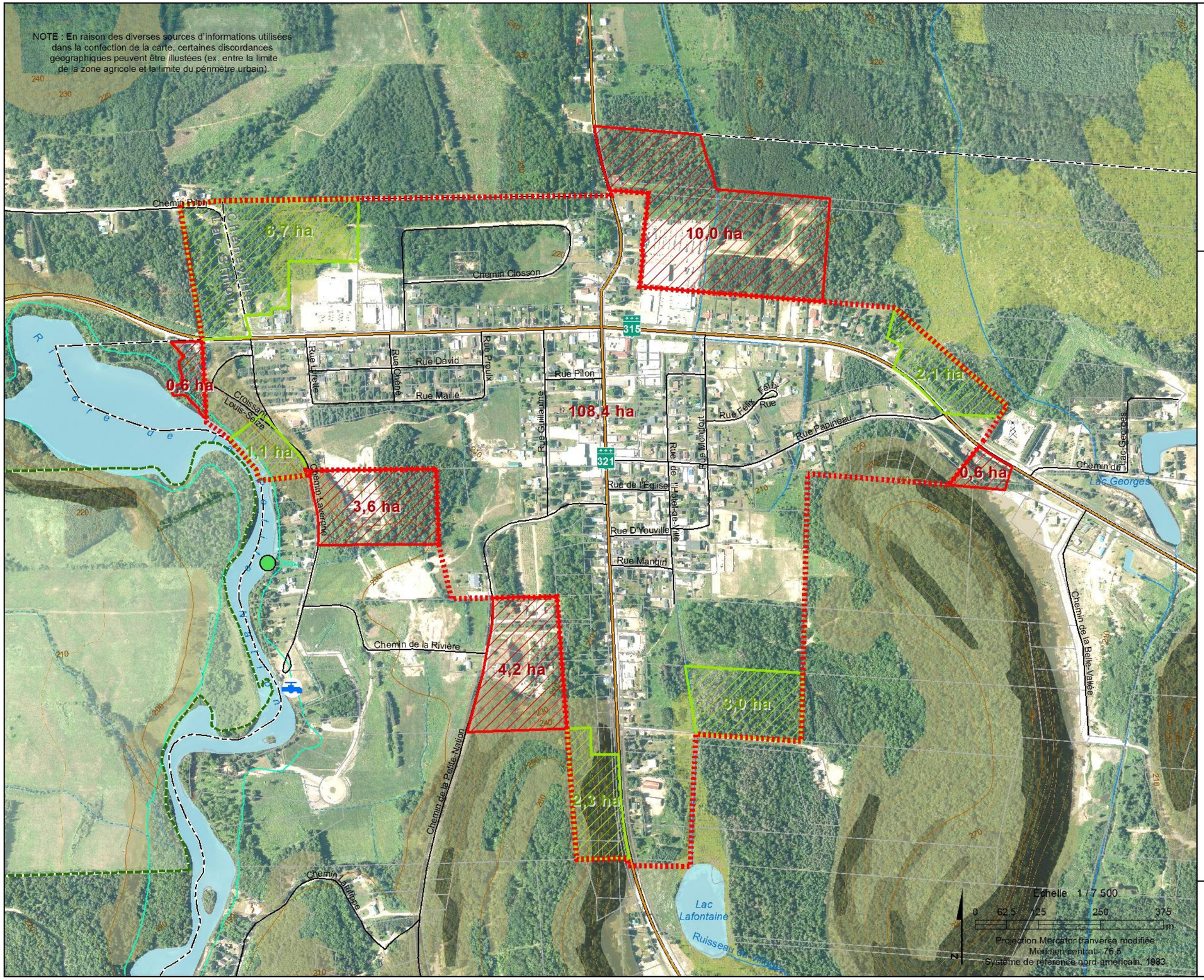

Papineau
Le Pays de l'Or Vert !

Carte 2

PÉRIMÈTRE URBAIN DE CHÉNÉVILLE MODIFICATION

LÉGENDE

- Limite municipale
- Périmètre urbain antérieur
- Agrandissement du périmètre urbain
- Réduction du périmètre urbain
- Cadastre
- Zone agricole
- Prise d'eau
- Tour de télécommunication
- Autre protection environnementale

Plaine inondable (0 - 100 ans)

- Enviro-Vidéographique (2003)

Pente

- Modérée (16% à 30%)
- Forte (31% à 40%)
- Excessive (plus de 41%)

Pour connaître la source des informations géographiques illustrées veuillez consulter la section sur les références cartographiques.

Réalisation cartographique

L'agence de traitement de l'information numérique de l'Outaouais

Octobre 2017

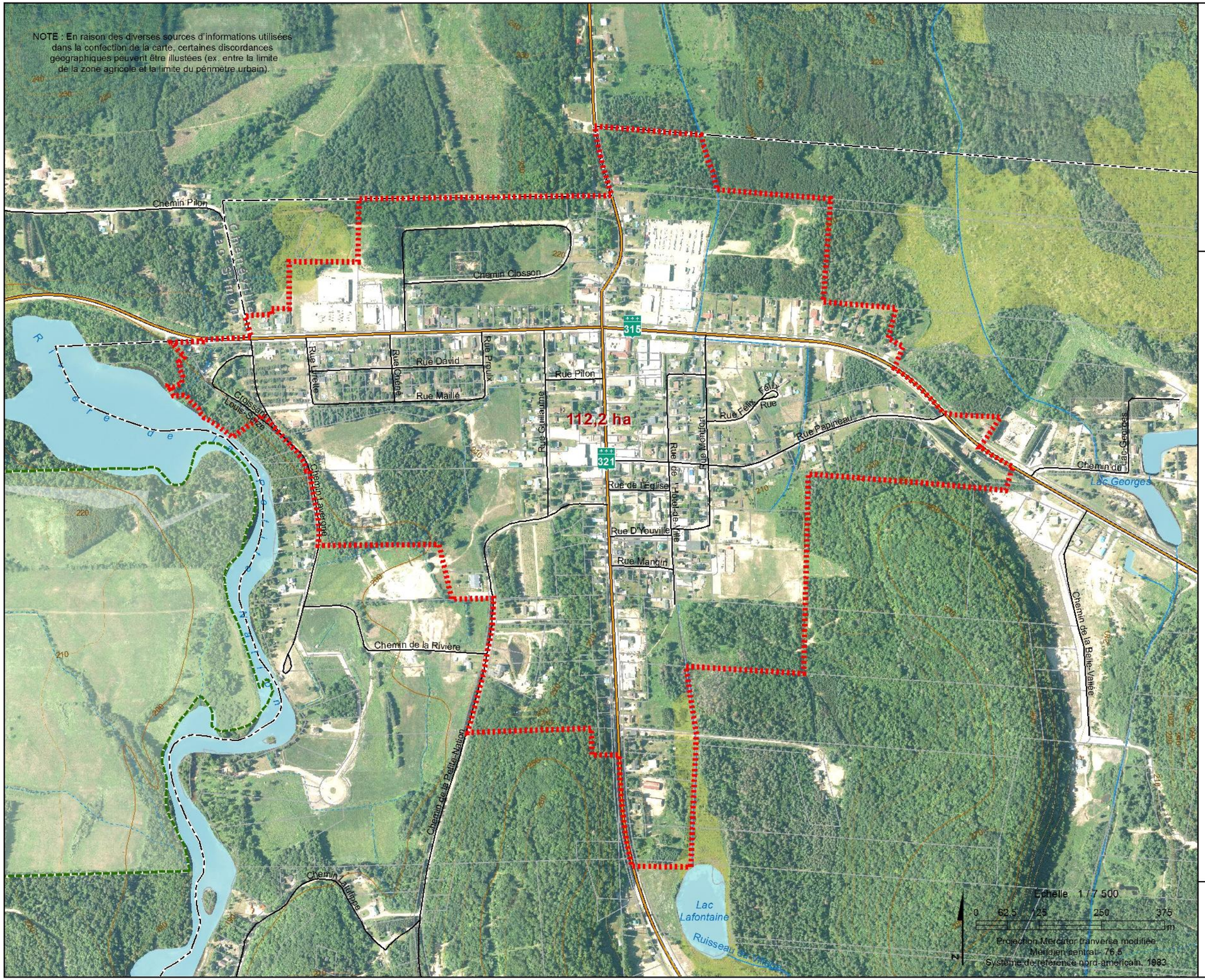

Carte 3

PÉRIMÈTRE URBAIN DE CHÉNÉVILLE NOUVELLE DÉLIMITATION

LÉGENDE

- Limite municipale
- Nouveau périmètre urbain
- Cadastre
- Zone agricole

Pour connaître la source des informations géographiques illustrées veuillez consulter la section sur les références cartographiques.

Réalisation cartographique

L'agence de traitement de l'information numérique de l'Outaouais

Octobre 2017